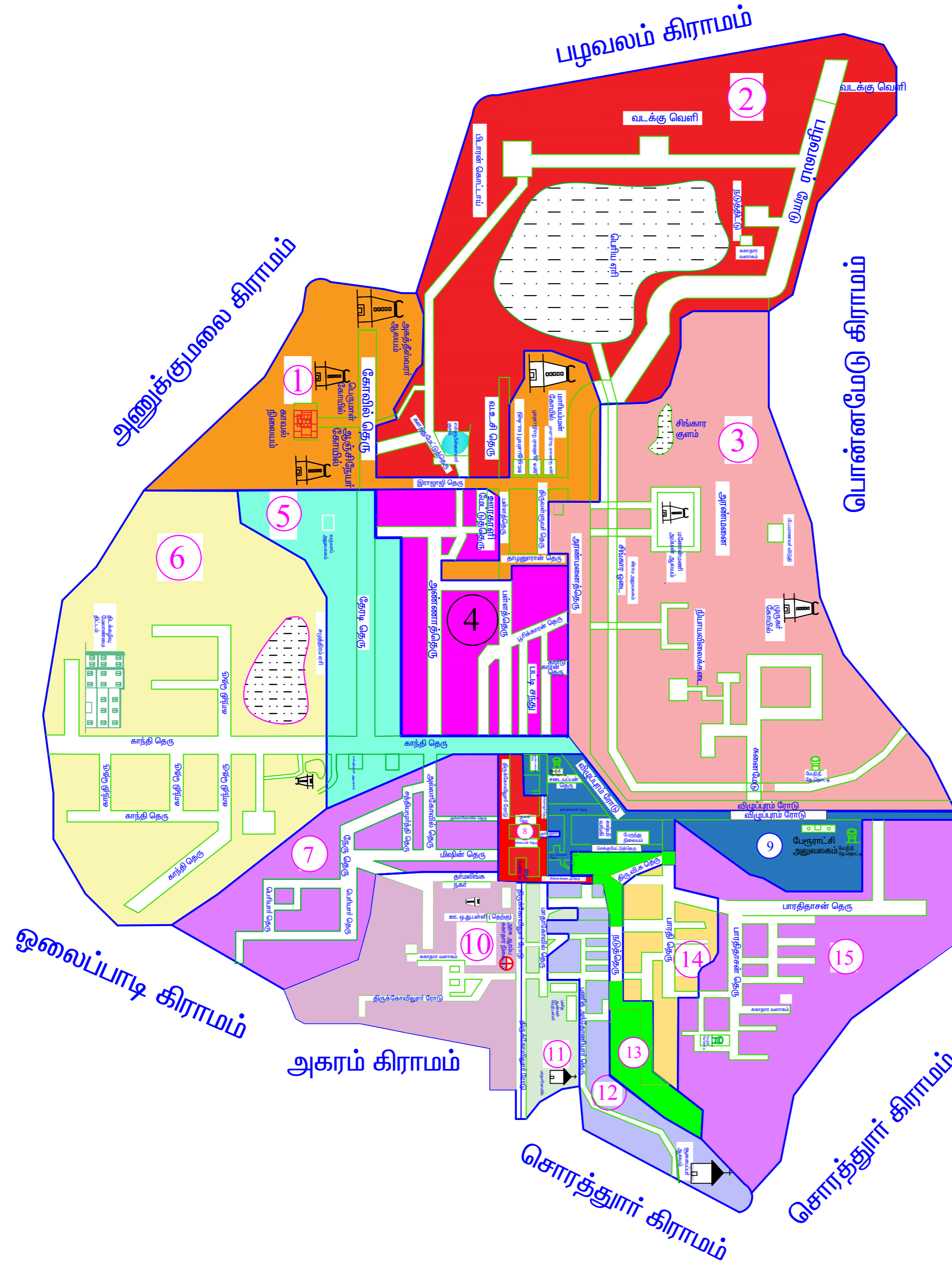
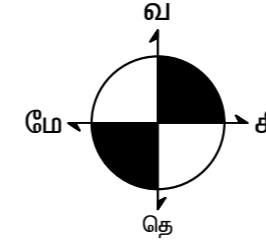


திருவண்ணாமலை மாவட்டம்  
வேட்டவலம் பேரூராட்சி  
வார்டு மறு வரையறை கருத்துரு

குறி விளக்கம்

- வார்டு எல்லை
- சாலை
- பேரூராட்சி அலுவலகம்
- கோயில்
- தேவாலயம்
- மே.நி.நீ. தே.தொட்டி
- அரசு ஆரம்ப சுகாதார நிலையம்
- காவல் நிலையம்



மழுவந்தாங்கல் கிராமம்

வேட்டவலம் பேரூராட்சி					
வ.எண்	வார்டு எண்	தெரு /பகுதி	வீடுகள் எண்ணிக்கை	கதவு எண்	மக்கள் தொகை
1	1	திருவள்ளூர் தெரு, பள்ளத்தெரு, தாமுனூரான் தெரு, இராஜாஜி தெரு, கோவில் தெரு, போலீஸ் லைன்	238	திருவள்ளூர் தெரு -1 முதல் 15 பள்ளத்தெரு -1 முதல் 86 தாமுனூரான் தெரு -1 முதல் 30 இராஜாஜி தெரு -1 முதல் 80 கோவில் தெரு -1 முதல் 80/1 போலீஸ் லைன்	1092
2	2	வடக்கு வெளி, நடுத்திட்டு, பிடாரன் கொட்டாம்ப, களத்துமேட்டுத்தெரு, வடகி தெரு	218	வடக்கு வெளி, -1 முதல் 50 நடுத்திட்டு, -1 முதல் 47/2 பிடாரன் கொட்டாம்ப, -1 முதல் 61 /1 களத்துமேட்டுத்தெரு -1 முதல் 42 /1 வடகி தெரு -1 முதல் 38	1000
3	3	விழுப்புரம் ரோடு, அரண்மனை தெரு	233	விழுப்புரம் ரோடு, -1 முதல் 249 அரண்மனை தெரு -1 முதல் 143	1069
4	4	ஊராகாளிமேட்டு தெரு, அண்ணா தெரு, பள்ளத்தெரு, பூரிக்காரன் தெரு, கார்டுகாரன் தெரு, பட்டி சந்து	239	ஊராகாளிமேட்டு தெரு, -1 முதல் 34 அண்ணா தெரு, -1 முதல் 96 பள்ளத்தெரு, -49 முதல் 132/7 பூரிக்காரன் தெரு, -3 முதல் 49 கார்டுகாரன் தெரு, -1 முதல் 19/2 பட்டி சந்து -2 முதல் 11	1097
5	5	தேரடி தெரு, காந்தி தெரு	218	தேரடி தெரு, -1 முதல் 119/1 காந்தி தெரு -159 முதல் 482/5	1000
6	6	காந்தி தெரு	219	காந்தி தெரு -1 முதல் 158	1005
7	7	அல்லாகோயில் தெரு, மிஷின் தெரு, சத்தியபுரத்தி தெரு, நேரு தெரு, பெரியாத்தெரு	235	அல்லாகோயில் தெரு, -1 முதல் 49/1 மிஷின் தெரு, -1 முதல் 13 சத்தியபுரத்தி தெரு, -1 முதல் 36/2 நேரு தெரு, -1 முதல் 40 பெரியாத்தெரு -1 முதல் 93	1078
8	8	காமராஜர் தெரு, அம்பேத்கர் தெரு, சின்ன கடைத்தெரு, ரங்கப்பன் தெரு, குமாரன் தெரு, திருக்கோவிலூர் ரோடு, கூத்தாடி தெரு	222	காமராஜர் தெரு, -36 முதல் 117 அம்பேத்கர் தெரு, -63 முதல் 75 சின்ன கடைத்தெரு, -1 முதல் 39 ரங்கப்பன் தெரு, -1 முதல் 8 குமாரன் தெரு, -1 முதல் 24 திருக்கோவிலூர் ரோடு, -1 முதல் 149 கூத்தாடி தெரு -1 முதல் 4	1019
9	9	விழுப்புரம் ரோடு, செக்குமேட்டுத்தெரு, கட்டபொம்மன்தெரு, தம்புகாரன்தெரு, காமராஜர் தெரு, தாண்டவராயன் தெரு, சடைப்பன் தெரு	229	விழுப்புரம் ரோடு, -2 முதல் 58 செக்குமேட்டுத்தெரு, -1 முதல் 53 கட்டபொம்மன்தெரு, -1 முதல் 43 தம்புகாரன்தெரு, -1 முதல் 27 காமராஜர் தெரு, -1 முதல் 34 தாண்டவராயன் தெரு, -1 முதல் 38 சடைப்பன் தெரு -1 முதல் 13	1052
10	10	தர்மலிங்கநகர், திருக்கோவிலூர் ரோடு	224	தர்மலிங்கநகர், -1 முதல் 64 திருக்கோவிலூர் ரோடு -146 முதல் 291/2	1028
11	11	திருக்கோவிலூர் ரோடு, மாதாகோயில் தெரு	221	திருக்கோவிலூர் ரோடு, -151 முதல் 289 மாதாகோயில் தெரு -1 முதல் 165	1014
12	12	புனித அந்தோணியார் தெரு	218	புனித அந்தோணியார் தெரு -1 முதல் 153/4	1000
13	13	நடுத்தெரு, திரு.வி.க. தெரு	220	நடுத்தெரு, -1 முதல் 115 திரு.வி.க. தெரு -1 முதல் 53	1010
14	14	பாரதி தெரு	216	பாரதி தெரு -1 முதல் 172	991
15	15	பாரதி தாசன் தெரு	229	பாரதி தாசன் தெரு -1 முதல் 199	1051
		மொத்தம்	3379		15506

வேட்டவலம் பேரூராட்சி


இணைப்பு-1(F)

வார்டு மறுவரையறை (Delimitation) செய்வதற்கான வரைவு கருத்துருவிற்கான அடிப்படை விவரங்கள்

மாவட்டத்தின் பெயர்: திருவண்ணாமலை

பேரூராட்சியின் பெயர்: வேட்டவலம்

வ.எண்	பேரூராட்சி பெயர்	2011 கணக்கெடுப்பு மக்கள் தொகை	நிர்ணயிக்கப்பட்ட மொத்த வார்டுகளின் எண்ணிக்கை	குடியிருப்பு கட்டிடங்களின் மொத்த எண்ணிக்கை	ஒரு வார்டின் சராசரி மக்கள் தொகை கலம்(3)/கலம்(4)	ஒரு வார்டின் சராசரி குடியிருப்பு கட்டிடங்களின் எண்ணிக்கை கலம்(5)/கலம்(4)	ஒரு வீட்டின் சராசரி மக்கள் தொகை கலம்(6)/கலம்(7)	உத்தேசிக்கப்பட்டுள்ள வார்டின் எண்ணிக்கை	உத்தேசிக்கப்பட்டுள்ள வார்டில் உள்ள குடியிருப்பு கட்டிடங்களின் எண்ணிக்கை	உத்தேசிக்கப்பட்டுள்ள வார்டில் மதிப்பீடு செய்யப்படும் மக்கள் தொகை கலம்(8)xகலம்(10)	மதிப்பீடு செய்யப்படும் மக்கள் தொகைக்கும் சராசரி மக்கள் தொகைக்கும் உள்ள வித்தியாசம் கலம்(11)- கலம்(6)	மதிப்பீடு செய்யப்படும் மக்கள் தொகைக்கும் சராசரி மக்கள் தொகைக்கும் உள்ள வித்தியாசத்தின் விழுக்காடு கலம்(12)x100/கலம்(6)	வித்தியாசத்திற்கான காரணம்	குறிப்பு
1	2	3	4	5	6	7	8	9	10	11	12	13	14	15
1	வேட்டவலம்	15506	15	3379	1034	225	4.59	1	238	1092	58	5.61	-	-
2								2	218	1000	-34	-3.29	-	-
3								3	233	1069	35	3.38	-	-
4								4	239	1097	63	6.09	-	-
5								5	218	1000	-34	-3.29	-	-
6								6	219	1005	-29	-2.80	-	-
7								7	235	1078	44	4.26	-	-
8								8	222	1019	-15	-1.45	-	-
9								9	229	1052	18	1.74	-	-
10								10	224	1028	-6	-0.58	-	-
11								11	221	1014	-20	-1.93	-	-
12								12	218	1000	-34	-3.28	-	-
13								13	220	1010	-24	-2.32	-	-
14								14	216	991	-43	-4.16	-	-
15								15	229	1051	17	1.64	-	-
									<b>3379</b>	<b>15506</b>				



செயல் அலுவலர்  
வேட்டவலம் பேரூராட்சி  
திருவண்ணாமலை மாவட்டம்

## வரைவு வார்டு மறுவரையறைக்கான (Delimitation) அறிக்கை

மாவட்டத்தின் பெயர் : திருவண்ணாமலை  
பேரூராட்சி பெயர் : வேட்டவலம்

1	வார்டு எண்	1
2	இவ்வார்டில் உள்ளடங்கிய பகுதிகளின் பெயர்கள்	வேட்டவலம்
3	இவ்வார்டின் சராசரி மக்கள் தொகை	1034
4	இவ்வார்டில் உள்ள கட்டிடங்களின் எண்கள் (தெருவாரியாக)	<p>தெருவின் பெயர் : திருவள்ளூர் தெரு கட்டிடங்களின் எண்கள் : 1 முதல் 15 வரை தற்போது வார்டு எண் 1 -- 13</p> <p>தெருவின் பெயர் : பள்ளத்தெரு கட்டிடங்களின் எண்கள் : 1 முதல் 86 வரை தற்போது வார்டு எண் 2 --- 56</p> <p>தெருவின் பெயர் : தாழ்நூரான் தெரு கட்டிடங்களின் எண்கள் : 1 முதல் 30 வரை தற்போது வார்டு எண் 2 ---- 24</p> <p>தெருவின் பெயர் : இராஜாஜி தெரு கட்டிடங்களின் எண்கள் : 1 முதல் 80 வரை தற்போது வார்டு எண் 15 ---- 72</p> <p>தெருவின் பெயர் : கோவில் தெரு கட்டிடங்களின் எண்கள் : 1 முதல் 80/1 வரை தற்போது வார்டு எண் 14 -- 73</p> <p>தெருவின் பெயர் : போலிஸ் லைன் கட்டிடங்களின் எண்கள் : ----- தற்போது வார்டு எண் 15 ---- 0</p> <p style="text-align: right;">மொத்தம் -- 238</p>
5	இவ்வார்டில் உள்ள வீடுகளின் எண்ணிக்கை (தெருவாரியாக)	<p><u>வார்டு எண். 1</u></p> <p>தெருவின் பெயர் : திருவள்ளூர் தெரு 1 to 13/7 -7, 15a to 15 - 3a -6 ----- 13</p> <p>தெருவின் பெயர் : பள்ளத்தெரு 1to 5-7, 7to 10 - 9, 11/1 to 11/4 - 5, 12 to 35-29, 39to 86-6, - --- 56</p> <p>தெருவின் பெயர் : தாழ்நூரான் தெரு 3to 11-9, 15 to 30-15 ----- 24</p> <p>தெருவின் பெயர் : இராஜாஜி தெரு 1 to 37 - 36, 43 to 70-33, 71 to 80 - 3 ----- 72</p> <p>தெருவின் பெயர் : கோவில் 1 to 48-43, 51 to 80/1-30 ----- 73</p> <p>தெருவின் பெயர் : போலிஸ் லைன் ----- 0</p> <p style="text-align: right;">மொத்தம் -- 238</p>
6	இவ்வார்டின் எல்லைகள்	
	வடக்கு	பழவலம் ரோடு
	கிழக்கு	வார்டு 4
	தெற்கு	வார்டு 3,4 மற்றும் 5
	மேற்கு	வார்டு 2 மற்றும் அணுக்குமலை கிராமம்
7	இவ்வார்டின் மொத்த மக்கள் தொகை	1092
8	வேட்டவலம் உள்ளாட்சி அமைப்பில் உள்ள இவ்வார்டின் மக்கள் தொகை ஒரு வார்டின் சராசரி மக்கள் தொகையை விட குறைவாகவோ/ கூடுதலாகவோ இருப்பின் அதற்கான காரணம்	அதிகம் 5.61 சதவிகிதம்
9	குறிப்பு	-

இடம்: வேட்டவலம்  
தேதி : 30.11.2017

கையொப்பம்  
பெயர் : ச.கலாதரன்  
பதவி : செயல் அலுவலர்  
வேட்டவலம் பேரூராட்சி

## இணைப்பு-2(ஈ)

நகர்ப்புறம்

வரைவு வார்டு மறுவரையறைக்கான (Delimitation) அறிக்கை

மாவட்டத்தின் பெயர் : திருவண்ணாமலை

பேரூராட்சி பெயர் : வேட்டவலம்

1	வார்டு எண்	2
2	இவ்வார்டில் உள்ளடங்கிய பகுதிகளின் பெயர்கள்	வேட்டவலம்
3	இவ்வார்டின் சராசரி மக்கள் தொகை	1034
4	இவ்வார்டில் உள்ள கட்டடங்களின் எண்கள் (தெருவாரியாக)	<p>தெருவின் பெயர் : வடக்கு வெளி கட்டிடங்களின் எண்கள் : 1 முதல் 50 வரை தற்போது வார்டு எண் 1 -- 50</p> <p>தெருவின் பெயர் : நடுத்திட்டு கட்டிடங்களின் எண்கள் : 1 முதல் 47/2 வரை தற்போது வார்டு எண் 1 -- 38</p> <p>தெருவின் பெயர் : பிடாரன் கொட்டாய் கட்டிடங்களின் எண்கள் : 1 முதல் 61/1 வரை தற்போது வார்டு எண் 1 -- 56</p> <p>தெருவின் பெயர் : களத்துமேட்டுத்தெரு கட்டிடங்களின் எண்கள் : 1 முதல் 42/1 வரை தற்போது வார்டு எண் 15 -- 42</p> <p>தெருவின் பெயர் : வ.உ.சி தெரு கட்டிடங்களின் எண்கள் : 1 முதல் 38 வரை தற்போது வார்டு எண் 2 -- 32</p> <p style="text-align: right;"><b>மொத்தம் ----- 218</b></p>
5	இவ்வார்டில் உள்ள வீடுகளின் எண்ணிக்கை (தெருவாரியாக)	<p>வார்டு எண். 2</p> <p>தெருவின் பெயர் : வடக்கு வெளி 1 to 5 - 5, 6 to 13- 8, 14 to 18- 4, 19to 24 -5 , 25 to 27-3, 28 to 32/1-6., 33 to 40/1 - 9, 41 to 50/2 -10 ----- 50</p> <p>தெருவின் பெயர் : நடுத்திட்டு 1 to 4 - 4 , 9 to 23-7 , 18 to 24-6, 25 to 28-3,29 to 31 - 3, ----- 38 31 to 37 - 7 38 to 47 - 6, 47/1 to 47/2 - 2</p> <p>தெருவின் பெயர் : பிடாரன் கொட்டாய் 1 to 8- 10, 9 to 17 - 8 , 18 to 29 - 7 , 30 to 36- 6 , 37to 43 - 7, 44 to 50 - 7, 51-61/1 - 11 ----- 56</p> <p>தெருவின் பெயர் : களத்துமேட்டுத்தெரு 1 to 36 -39, 41 to 42/1 - 3 ----- 42</p> <p>தெருவின் பெயர் : வ.உ.சி தெரு 1to 25-11, 27to 38-21 ----- 32</p> <p style="text-align: right;"><b>மொத்தம் ----- 218</b></p>
6	இவ்வார்டின் எல்லைகள்	
	வடக்கு	பழவலம் ரோடு
	கிழக்கு	பொன்னமேடு கிராமம்
	தெற்கு	வார்டு 1 மற்றும் 3
	மேற்கு	வார்டு 1 மற்றும் அணுக்குமலை கிராமம்
7	இவ்வார்டின் மொத்த மக்கள் தொகை	1000
8	வேட்டவலம் உள்ளாட்சி அமைப்பில் உள்ள இவ்வார்டின் மக்கள் தொகை ஒரு வார்டின் சராசரி மக்கள் தொகையை விட குறைவாகவோ/ கூடுதலாகவோ இருப்பின் அதற்கான காரணம்	குறைவு ( - 3.29 சதவிகிதம் )
9	குறிப்பு	-

இடம்: வேட்டவலம்  
தேதி : 30.11.2017

கையொப்பம்   
பெயர் : ச.கலாதரன்  
பதவி : செயல் அலுவலர்  
வேட்டவலம் பேரூராட்சி

## வரைவு வார்டு மறுவரையறைக்கான (Delimitation) அறிக்கை

மாவட்டத்தின் பெயர் : திருவண்ணாமலை

பேரூராட்சி பெயர் : வேட்டவலம்

1	வார்டு எண்	3
2	இவ்வார்டில் உள்ளடங்கிய பகுதிகளின் பெயர்கள்	வேட்டவலம்
3	இவ்வார்டின் சராசரி மக்கள் தொகை	1034
4	இவ்வார்டில் உள்ள கட்டிடங்களின் எண்கள் (தெருவாரியாக)	தெருவின் பெயர் : விழுப்புரம் ரோடு கட்டிடங்களின் எண்கள் : 1 முதல் 249 வரை தற்போது வார்டு எண் 3 --- 127 தெருவின் பெயர் : அரண்மனைத்தெரு கட்டிடங்களின் எண்கள் : 1 முதல் 143 வரை தற்போது வார்டு எண் 1 -- 106 மொத்தம் - ---- 233
5	இவ்வார்டில் உள்ள வீடுகளின் எண்ணிக்கை (தெருவாரியாக)	வார்டு எண். 3 தெருவின் பெயர் : விழுப்புரம் ரோடு 5to 19-6, 21to 49-22, 50to 108-43 109to 199-35, 203to 249-21 --- 127 தெருவின் பெயர் : அரண்மனைத்தெரு 1 to 15 -4, 17 to 21-3, 22/2 to 23 -8, 24 to 26-2 , 28 to 31 -4, 43 to 59- 16, 61 to 69 -15 , 69 to 83-19, 85 to 111 -15, 117 to 115-3, 119 to 125-3, 129 to 141-2, 133 to 138-12 ----- 106 மொத்தம் ----- 233
6	இவ்வார்டின் எல்லைகள்	
	வடக்கு	வார்டு 2
	கிழக்கு	பொன்னமேடு கிராமம்
	தெற்கு	வார்டு 9
	மேற்கு	வார்டு 1 மற்றும் 4
7	இவ்வார்டின் மொத்த மக்கள் தொகை	1069
8	வேட்டவலம் உள்ளாட்சி அமைப்பில் உள்ள இவ்வார்டின் மக்கள் தொகை ஒரு வார்டின் சராசரி மக்கள் தொகையை விட குறைவாகவோ/ கூடுதலாகவோ இருப்பின் அதற்கான காரணம்	அதிகம் 3.38 சதவிகிதம்
9	குறிப்பு	-

இடம்: வேட்டவலம்  
தேதி : 30.11.2017கையொப்பம் :   
பெயர் : ச.கலாதரன்  
பதவி : செயல் அலுவலர்  
வேட்டவலம் பேரூராட்சி



## வரைவு வார்டு மறுவரையறைக்கான (Delimitation) அறிக்கை

மாவட்டத்தின் பெயர் : திருவண்ணாமலை

பேரூராட்சி பெயர் : வேட்டவலம்

1	வார்டு எண்	4
2	இவ்வார்டில் உள்ளடங்கிய பகுதிகளின் பெயர்கள்	வேட்டவலம்
3	இவ்வார்டின் சராசரி மக்கள்	1034
4	இவ்வார்டில் உள்ள கட்டடங்களின் எண்கள் (தெருவாரியாக)	<p>தெருவின் பெயர் : ஊரகாளிமேட்டுத்தெரு கட்டிடங்களின் எண்கள் : 1 முதல் 34 வரை தற்போது வார்டு எண் 15 ---- 31</p> <p>தெருவின் பெயர் : அண்ணாத்தெரு கட்டிடங்களின் எண்கள் : 1 முதல் 96 வரை தற்போது வார்டு எண் 13 ----- 84</p> <p>தெருவின் பெயர் : பள்ளத்தெரு கட்டிடங்களின் எண்கள் : 49 முதல் 132/7 வரை தற்போது வார்டு எண் 2 ---- 55</p> <p>தெருவின் பெயர் : பூரிக்காரன் தெரு கட்டிடங்களின் எண்கள் : 3 முதல் 49 வரை தற்போது வார்டு எண் 3 ----- 45</p> <p>தெருவின் பெயர் : காட்டுகாரன் தெரு கட்டிடங்களின் எண்கள் : 1 முதல் 19/2 வரை தற்போது வார்டு எண் 3 ----- 15</p> <p>தெருவின் பெயர் : பட்டி சந்து கட்டிடங்களின் எண்கள் : 1 முதல் 11 வரை தற்போது வார்டு எண் 3 ----- 9</p> <p style="text-align: right;"><b>மொத்தம் ----- 239</b></p>
5	இவ்வார்டில் உள்ள வீடுகளின் எண்ணிக்கை (தெருவாரியாக)	<p>வார்டு எண். 4</p> <p>தெருவின் பெயர் : ஊரகாளிமேட்டுத்தெரு 1 to 22- 24, 26 to 34- 7 ----- 31</p> <p>தெருவின் பெயர் : அண்ணாத்தெரு 8 to 26- 22, 29 to 46-18, 48 to 74-31, 77 to 93 - 13 ----- 84</p> <p>தெருவின் பெயர் : பள்ளத்தெரு 49 to 74-28, 76 to 95-12, 99 to 132/7-15 ----- 55</p> <p>தெருவின் பெயர் : பூரிக்காரன் தெரு 3to 7-4, 8to 21-16, 20to 49- 25 ----- 45</p> <p>தெருவின் பெயர் : காட்டுகாரன் தெரு 1 to 6-5, 7to 15-8, 17to 19/2-2 ----- 15</p> <p>தெருவின் பெயர் : பட்டி சந்து 2 to 11-9 ----- 9</p> <p style="text-align: right;"><b>மொத்தம் - ----- 239</b></p>
6	இவ்வார்டின் எல்லைகள்	
	வடக்கு	வார்டு 1
	கிழக்கு	வார்டு 1 மற்றும் 3
	தெற்கு	வார்டு 5
	மேற்கு	வார்டு 5
7	இவ்வார்டின் மொத்த மக்கள் தொகை	1097
8	வேட்டவலம் உள்ளாட்சி அமைப்பில் உள்ள இவ்வார்டின் மக்கள் தொகை ஒரு வார்டின் சராசரி மக்கள் தொகையை விட குறைவாகவோ/ கூடுதலாகவோ இருப்பின்	அதிகம் 6.09 சதவிகிதம்
9	குறிப்பு	-

இடம்: வேட்டவலம்  
தேதி : 30.11.2017

கையொப்பம்   
பெயர் : ச.கலாதரன்  
பதவி : செயல் அலுவலர்  
வேட்டவலம் பேரூராட்சி

## வரைவு வார்டு மறுவரையறைக்கான (Delimitation) அறிக்கை

மாவட்டத்தின் பெயர் : திருவண்ணாமலை

பேரூராட்சி பெயர் : வேட்டவலம்

1	வார்டு எண்	5
2	இவ்வார்டில் உள்ளடங்கிய பகுதிகளின் பெயர்கள்	வேட்டவலம்
3	இவ்வார்டின் சராசரி மக்கள் தொகை	1034
4	இவ்வார்டில் உள்ள கட்டிடங்களின் எண்கள் (தெருவாரியாக)	<p><b>தெருவின் பெயர் : தேரடி தெரு</b> கட்டிடங்களின் எண்கள் : 1 முதல் 119/1 வரை தற்போது வார்டு எண் 14 --- 117</p> <p><b>தெருவின் பெயர் : காந்தி தெரு</b> கட்டிடங்களின் எண்கள் : 159 முதல் 482/5 வரை தற்போது வார்டு எண் 4 - 101 <b>மொத்தம் ----- 218</b></p>
5	இவ்வார்டில் உள்ள வீடுகளின் எண்ணிக்கை (தெருவாரியாக)	<p><b>வார்டு எண். 5</b> <b>தெருவின் பெயர் : தேரடி தெரு</b> 7 to 34- 35, 36 to 86-56, 90 to 119/1-26 ----- 117</p> <p><b>தெருவின் பெயர் : காந்தி தெரு</b> 159 to 176-14, 219 to 234-8, 240 to 242-2, 243to 256-7, 259-1, 262-1,266-1, 270-1,280 to283-3, 286-1, 289-1, 291-1, 301-1, 308 to 310-4, 320to 333-12, 339-1, 349to 351-6, 377to 385-9, 391-1, 399-1, 404to 421-3, 424-1, 433-1, 439 to 447- 6, 449 to 479-14 ----- 101 <b>மொத்தம் ----- 218</b></p>
6	இவ்வார்டின் எல்லைகள்	
	வடக்கு	வார்டு 1
	கிழக்கு	வார்டு 4
	தெற்கு	வார்டு 7 மற்றும் 8
	மேற்கு	வார்டு 6
7	இவ்வார்டின் மொத்த மக்கள் தொகை	1000
8	வேட்டவலம் உள்ளாட்சி அமைப்பில் உள்ள இவ்வார்டின் மக்கள் தொகை ஒரு வார்டின் சராசரி மக்கள் தொகையை விட குறைவாகவோ/ கூடுதலாகவோ இருப்பின் அதற்கான காரணம்	குறைவு (- 3.29 சதவிகிதம்)
9	குறிப்பு	-

இடம்: வேட்டவலம்  
தேதி : 30.11.2017


கையொப்பம் :   
பெயர் : ச.கலாதரன்  
பதவி : செயல் அலுவலர்  
வேட்டவலம் பேரூராட்சி

## வரைவு வார்டு மறுவரையறைக்கான (Delimitation) அறிக்கை

மாவட்டத்தின் பெயர் : திருவண்ணாமலை

பேரூராட்சி பெயர் : வேட்டவலம்

1	வார்டு எண்	6
2	இவ்வார்டில் உள்ளடங்கிய பகுதிகளின் பெயர்கள்	வேட்டவலம்
3	இவ்வார்டின் சராசரி மக்கள் தொகை	1034
4	இவ்வார்டில் உள்ள கட்டடங்களின் எண்கள் (தெருவாரியாக)	தெருவின் பெயர் : காந்தி தெரு கட்டிடங்களின் எண்கள் : 1 முதல் 158 வரை தற்போது வார்டு எண் 4 – 219
5	இவ்வார்டில் உள்ள வீடுகளின் எண்ணிக்கை (தெருவாரியாக)	வார்டு எண். 6 தெருவின் பெயர் : காந்தி தெரு 1 to 19-25, 21 to 47- 32, 54 to 55/2 -5, 56 to 72-36, 81 to 101-39, 101 to 102-2, 104 to 108-10, 119 to 121-6, 122-1, 124 to 127-8, 128 to 130 - 13, 137 to 154 - 26, 156 to 158- 16 ----- 219
6	இவ்வார்டின் எல்லைகள்	
	வடக்கு	வார்டு 1
	கிழக்கு	வார்டு 5
	தெற்கு	வார்டு 7
	மேற்கு	அணுக்குமலை கிராமம்
7	இவ்வார்டின் மொத்த மக்கள் தொகை	1005
8	வேட்டவலம் உள்ளாட்சி அமைப்பில் உள்ள இவ்வார்டின் மக்கள் தொகை ஒரு வார்டின் சராசரி மக்கள் தொகையை விட குறைவாகவோ/ கூடுதலாகவோ இருப்பின் அதற்கான காரணம்	குறைவு ( - 2.80 சதவிகிதம் )
9	குறிப்பு	-

இடம்: வேட்டவலம்  
தேதி : 30.11.2017கையொப்பம்   
பெயர் : ச.கலாதரன்  
பதவி : செயல் அலுவலர்  
வேட்டவலம் பேரூராட்சி



## வரைவு வார்டு மறுவரையறைக்கான (Delimitation) அறிக்கை

மாவட்டத்தின் பெயர் : திருவண்ணாமலை

பேரூராட்சி பெயர் : வேட்டவலம்

1	வார்டு எண்	7
2	இவ்வார்டில் உள்ளடங்கிய பகுதிகளின் பெயர்கள்	வேட்டவலம்
3	இவ்வார்டின் சராசரி மக்கள் தொகை	1034
4	இவ்வார்டில் உள்ள கட்டடங்களின் எண்கள் (தெருவாரியாக)	<p>தெருவின் பெயர் : அல்லாகோவில் தெரு கட்டிடங்களின் எண்கள் : 1 முதல் 49/1 வரை தற்போது வார்டு எண் 13 -- 52</p> <p>தெருவின் பெயர் : மிஷின் தெரு கட்டிடங்களின் எண்கள் : 1 முதல் 13 வரை தற்போது வார்டு எண் 12 -- 10</p> <p>தெருவின் பெயர் : சத்தியமூர்த்தி தெரு கட்டிடங்களின் எண்கள் : 1 முதல் 36/2 வரை தற்போது வார்டு எண் 13 -- 40</p> <p>தெருவின் பெயர் : நேரு தெரு கட்டிடங்களின் எண்கள் : 1 முதல் 40 வரை தற்போது வார்டு எண் 12 ---- 34</p> <p>தெருவின் பெயர் : பெரியார் தெரு கட்டிடங்களின் எண்கள் : 1 முதல் 93 வரை தற்போது வார்டு எண் 12 ---- 99</p> <p style="text-align: right;"><b>மொத்தம் ---- 235</b></p>
5	இவ்வார்டில் உள்ள வீடுகளின் எண்ணிக்கை (தெருவாரியாக)	<p>வார்டு எண். 7</p> <p>தெருவின் பெயர் : அல்லாகோவில் தெரு 1 to 26- 15, 29 to 34-19, 36 to 49/1 - 18 ----- 52</p> <p>தெருவின் பெயர் : மிஷின் தெரு 1 to 9- 8, 11 to 13 - 2 ----- 10</p> <p>தெருவின் பெயர் : சத்தியமூர்த்தி தெரு 1 to 10 - 9, 13 to 26-14, 28 to 36/2 - 17 ----- 40</p> <p>தெருவின் பெயர் : நேரு தெரு 1 to 26 - 22, 28 to 40 - 12 ----- 34</p> <p>தெருவின் பெயர் : பெரியார்தெரு 1 to 45- 48, 51 to 66-18, 69 to 93 - 33 ----- 99</p> <p style="text-align: right;"><b>மொத்தம் - ----- 235</b></p>
6	இவ்வார்டின் எல்லைகள்	
	வடக்கு	வார்டு 5 மற்றும் 6
	கிழக்கு	வார்டு 8
	தெற்கு	வார்டு 10
	மேற்கு	வார்டு 6
7	இவ்வார்டின் மொத்த மக்கள் தொகை	1078
8	வேட்டவலம் உள்ளாட்சி அமைப்பில் உள்ள இவ்வார்டின் மக்கள் தொகை ஒரு வார்டின் சராசரி மக்கள் தொகையை விட குறைவாகவோ/ கூடுதலாகவோ இருப்பின் அதற்கான காரணம்	அதிகம் 4.26 சதவிகிதம்
9	குறிப்பு	-

இடம்: வேட்டவலம்  
தேதி : 30.11.2017கையொப்பம்  
பெயர் : ச.கலாதரன்பதவி : செயல் அலுவலர்  
வேட்டவலம் பேரூராட்சி

## இணைப்பு-2(ஈ)

நகர்ப்புறம்

வரைவு வார்டு மறுவரையறைக்கான (Delimitation) அறிக்கை

மாவட்டத்தின் பெயர் : திருவண்ணாமலை

பேரூராட்சி பெயர் : வேட்டவலம்

1	வார்டு எண்	8
2	இவ்வார்டில் உள்ளடங்கிய பகுதிகளின் பெயர்கள்	வேட்டவலம்
3	இவ்வார்டின் சராசரி மக்கள் தொகை	1034
4	இவ்வார்டில் உள்ள கட்டடங்களின் எண்கள் (தெருவாரியாக)	<p>தெருவின் பெயர் : காமராஜர் தெரு கட்டிடங்களின் எண்கள் : 36 முதல் 117 வரை தற்போது வார்டு எண் 11 ----- 93</p> <p>தெருவின் பெயர் : அம்பேத்கார் தெரு கட்டிடங்களின் எண்கள் : 63 முதல் 75 வரை தற்போது வார்டு எண் 11 ----- 7</p> <p>தெருவின் பெயர் : சின்னக்கடைத்தெரு கட்டிடங்களின் எண்கள் : 1 முதல் 39 வரை தற்போது வார்டு எண் 10 ----- 23</p> <p>தெருவின் பெயர் : ரங்கப்பன் தெரு கட்டிடங்களின் எண்கள் : 1 முதல் 8 வரை தற்போது வார்டு எண் 11 ---- ---- 7</p> <p>தெருவின் பெயர் : குமரன் தெரு கட்டிடங்களின் எண்கள் : 1 முதல் 24 வரை தற்போது வார்டு எண் 11 ----- 24</p> <p>தெருவின் பெயர் : திருக்கோவிலுர் ரோடு கட்டிடங்களின் எண்கள் : 1 முதல் 149 வரை தற்போது வார்டு எண் 9 ----- 65</p> <p>தெருவின் பெயர் : கூத்தாடி சந்து கட்டிடங்களின் எண்கள் : 1 முதல் 4 வரை தற்போது வார்டு எண் 11 ---- -- 3</p> <p style="text-align: right;"><b>மொத்தம் - ----- 222</b></p>
5	இவ்வார்டில் உள்ள வீடுகளின் எண்ணிக்கை (தெருவாரியாக)	<p>வார்டு எண் . 8</p> <p>தெருவின் பெயர் : காமராஜர் தெரு 36 to 65-37, 69 to 103-44, 105 to 117-12 ----- 93</p> <p>தெருவின் பெயர் : அம்பேத்கார் தெரு 63 to 75 - 7 ----- 7</p> <p>தெருவின் பெயர் : சின்னக்கடைத்தெரு 1 to 11-10, 14 to 32-9, 34 to 39-4 ----- 23</p> <p>தெருவின் பெயர் : ரங்கப்பன் தெரு 1 to 8- 7 ----- 7</p> <p>தெருவின் பெயர் : குமரன் தெரு 1 to 12-14, 18 to 24 - 10 ----- 24</p> <p>தெருவின் பெயர் : திருக்கோவிலுர் ரோடு 1 to 9-4, 11to 14-2, 16 to 22-5, 24to 31-6, 33to 36- 2, 39to 42-4, 44to 47-5, 49to 52-3, 54to 59-3, 61to 64-3, 67to 72-4, 76to 84-3, 86to 89-2, 91to 92-4, 94to 99-5, 109to 113-4, 124 to 149-6 ----- 65</p> <p>தெருவின் பெயர் : கூத்தாடி சந்து 1to 4- 3 ----- 3</p> <p style="text-align: right;"><b>மொத்தம் ----- 222</b></p>
6	இவ்வார்டின் எல்லைகள்	
	வடக்கு	வார்டு 5
	கிழக்கு	வார்டு 9
	தெற்கு	வார்டு 10, 11 மற்றும் 12
	மேற்கு	வார்டு 7
7	இவ்வார்டின் மொத்த மக்கள் தொகை	1019
8	வேட்டவலம் உள்ளாட்சி அமைப்பில் உள்ள இவ்வார்டின் மக்கள் தொகை ஒரு வார்டின் சராசரி மக்கள் தொகையை விட குறைவாகவோ/ கூடுதலாகவோ இருப்பின் அதற்கான காரணம்	குறைவு ( - 1.45 சதவிகிதம்)
9	குறிப்பு	-

இடம்: வேட்டவலம்  
தேதி : 30.11.2017

கையொப்பம்   
பெயர் : ச.கலாதரன்  
பதவி : செயல் அலுவலர்  
வேட்டவலம் பேரூராட்சி


## வரைவு வார்டு மறுவரையறைக்கான (Delimitation) அறிக்கை

மாவட்டத்தின் பெயர் : திருவண்ணாமலை

பேரூராட்சி பெயர் : வேட்டவலம்

1	வார்டு எண்	9
2	இவ்வார்டில் உள்ளடங்கிய பகுதிகளின் பெயர்கள்	வேட்டவலம்
3	இவ்வார்டின் சராசரி மக்கள் தொகை	1034
4	இவ்வார்டில் உள்ள கட்டடங்களின் எண்கள் (தெருவாரியாக)	<p>தெருவின் பெயர் : விழுப்புரம் ரோடு கட்டிடங்களின் எண்கள் : 2 முதல் 58 வரை தற்போது வார்டு எண் 3 ----- 36</p> <p>தெருவின் பெயர் : செக்குமேட்டுத்தெரு கட்டிடங்களின் எண்கள் : 1 முதல் 53 வரை தற்போது வார்டு எண் 5 -----55</p> <p>தெருவின் பெயர் : கட்டபொம்மன் தெரு கட்டிடங்களின் எண்கள் : 1 முதல் 43 வரை தற்போது வார்டு எண் 5 --- 42</p> <p>தெருவின் பெயர் : தம்புக்காரன் தெரு கட்டிடங்களின் எண்கள் : 1 முதல் 27 வரை தற்போது வார்டு எண் 5 ----- 31</p> <p>தெருவின் பெயர் : காமராஜர் தெரு கட்டிடங்களின் எண்கள் : 1 முதல் 34 வரை தற்போது வார்டு எண் 11 --- 18</p> <p>தெருவின் பெயர் : தாண்டவராயன் தெரு கட்டிடங்களின் எண்கள் : 1 முதல் 38 வரை தற்போது வார்டு எண் 5 -- 26</p> <p>தெருவின் பெயர் : சடையப்பன் தெரு கட்டிடங்களின் எண்கள் : 1 முதல் 13 வரை தற்போது வார்டு எண் 3 ----- 21</p> <p>மொத்தம் - ----- 229</p>
5	இவ்வார்டில் உள்ள வீடுகளின் எண்ணிக்கை (தெருவாரியாக)	<p>வார்டு எண் 9</p> <p>தெருவின் பெயர் : விழுப்புரம் ரோடு 2 to 58 - 36 ----- 36</p> <p>தெருவின் பெயர் : செக்குமேட்டுத்தெரு 1 to 24-22, 26 to 32 -6, 35to 43 -15, 45to 53-12 -- ----- 55</p> <p>தெருவின் பெயர் : கட்டபொம்மன் தெரு 1 to 19-16, 21to 28-5,29to 31-2, 35to 43-19 ----- 42</p> <p>தெருவின் பெயர் : தம்புக்காரன் தெரு 1to 19 -18, 22 to 27 -13 ----- 31</p> <p>தெருவின் பெயர் : காமராஜர் தெரு 1 to 30- 8 , 2 to 34 - 10 ----- 18</p> <p>தெருவின் பெயர் : தாண்டவராயன் தெரு 5 to 6 -1, 14 to 18-3, 21to 32- 12, 34 to 38 -10 ----- 26</p> <p>தெருவின் பெயர் : சடையப்பன் தெரு 1to 13-21 ----- 21</p> <p>மொத்தம் - ----- 229</p>
6	இவ்வார்டின் எல்லைகள்	
	வடக்கு	வார்டு 3 மற்றும் 5
	கிழக்கு	மழவந்தாங்கல் கிராமம்
	தெற்கு	வார்டு 12,13,14 மற்றும் 15
	மேற்கு	வார்டு 8
7	இவ்வார்டின் மொத்த மக்கள் தொகை	1052
8	வேட்டவலம் உள்ளாட்சி அமைப்பில் உள்ள இவ்வார்டின் மக்கள் தொகை ஒரு வார்டின் சராசரி மக்கள் தொகையை விட குறைவாகவோ/ கூடுதலாகவோ இருப்பின் அதற்கான காரணம்	அதிகம் 1.74 சதவிகிதம்
9	குறிப்பு	-

இடம்: வேட்டவலம்  
தேதி : 30.11.2017

கையொப்பம் :   
பெயர் : ச.கலாதரன்  
பதவி : செயல் அலுவலர்  
வேட்டவலம் பேரூராட்சி


## வரைவு வார்டு மறுவரையறைக்கான (Delimitation) அறிக்கை

மாவட்டத்தின் பெயர் : திருவண்ணாமலை

பேரூராட்சி பெயர் : வேட்டவலம்

1	வார்டு எண்	10
2	இவ்வார்டில் உள்ளடங்கிய பகுதிகளின் பெயர்கள்	வேட்டவலம்
3	இவ்வார்டின் சராசரி மக்கள் தொகை	1034
4	இவ்வார்டில் உள்ள கட்டடங்களின் எண்கள் (தெருவாரியாக)	<p><b>தெருவின் பெயர் : தர்மலிங்க நகர்</b> கட்டிடங்களின் எண்கள் : 1 முதல் 64 வரை தற்போது வார்டு எண் 11 ---- 75</p> <p><b>தெருவின் பெயர் : திருக்கோவிலுர் ரோடு</b> கட்டிடங்களின் எண்கள் : 146 முதல் 291/2 வரை தற்போது வார்டு எண் 9 ---- 149</p> <p><b>மொத்தம் ----- 224</b></p>
5	இவ்வார்டில் உள்ள வீடுகளின் எண்ணிக்கை (தெருவாரியாக)	<p><b>வார்டு எண் 10</b> <b>தெருவின் பெயர் : தர்மலிங்க நகர்</b> 1 to 33- 36, 35 to 54- 22, 57 to 64-17 ----- 75</p> <p><b>தெருவின் பெயர் : திருக்கோவிலுர் ரோடு</b> 146-1, 168 to 188-15, 191to 213-22, 223to 229-7, 231to 239-19, 240to 243-10, 243/1 to 251-6, 253to 264-28, 269to 273-13, 276-1, 278 to 285-16, 287 to 291/2-11 ----- 149</p> <p><b>மொத்தம் ----- 224</b></p>
6	இவ்வார்டின் எல்லைகள்	
	வடக்கு	வார்டு 7 மற்றும் 8
	கிழக்கு	வார்டு 11
	தெற்கு	சொரத்தூர் கிராமம்
	மேற்கு	வார்டு 7 மற்றும் அகரம் கிராமம்
7	இவ்வார்டின் மொத்த மக்கள் தொகை	1028
8	வேட்டவலம் உள்ளாட்சி அமைப்பில் உள்ள இவ்வார்டின் மக்கள் தொகை ஒரு வார்டின் சராசரி மக்கள் தொகையை விட குறைவாகவோ/ கூடுதலாகவோ இருப்பின் அதற்கான காரணம்	குறைவு ( - 0.58 சதவிகிதம்)
9	குறிப்பு	-

இடம்: வேட்டவலம்  
தேதி : 30.11.2017

கையொப்பம்   
பெயர் : ச.கலாதரன்  
பதவி : செயல் அலுவலர்  
வேட்டவலம் பேரூராட்சி

## வரைவு வார்டு மறுவரையறைக்கான (Delimitation) அறிக்கை

மாவட்டத்தின் பெயர் : திருவண்ணாமலை

பேரூராட்சி பெயர் : வேட்டவலம்

1	வார்டு எண்	11
2	இவ்வார்டில் உள்ளடங்கிய பகுதிகளின் பெயர்கள்	வேட்டவலம்
3	இவ்வார்டின் சராசரி மக்கள் தொகை	1034
4	இவ்வார்டில் உள்ள கட்டிடங்களின் எண்கள் (தெருவாரியாக)	<p>தெருவின் பெயர் : திருக்கோவிலூர் ரோடு கட்டிடங்களின் எண்கள் : 151 முதல் 289 வரை தற்போது வார்டு எண் 9 ----- 55</p> <p>தெருவின் பெயர் : மாதாகோவில் தெரு கட்டிடங்களின் எண்கள் : 1 முதல் 165 வரை தற்போது வார்டு எண் 10 ----- 166</p> <p>மொத்தம் ----- 221</p>
5	இவ்வார்டில் உள்ள வீடுகளின் எண்ணிக்கை (தெருவாரியாக)	<p>வார்டு எண், 11 தெருவின் பெயர் : திருக்கோவிலூர் ரோடு 151 to 189 - 22 , 191 to 226- 21, 241 to 289 - 12 ----- 55</p> <p>தெருவின் பெயர் : மாதாகோவில் தெரு 1 to 21-22, 23 to 45-23, 47to 64-24, 67 to 84-21, 86 to 124-42, 127 to 165-34, ----- 166</p> <p>மொத்தம் ----- 221</p>
6	இவ்வார்டின் எல்லைகள்	
	வடக்கு	வார்டு 8
	கிழக்கு	வார்டு 12
	தெற்கு	சொரத்தூர் கிராமம்
	மேற்கு	வார்டு 10
7	இவ்வார்டின் மொத்த மக்கள் தொகை	1014
8	வேட்டவலம் உள்ளாட்சி அமைப்பில் உள்ள இவ்வார்டின் மக்கள் தொகை ஒரு வார்டின் சராசரி மக்கள் தொகையை விட குறைவாகவோ/ கூடுதலாகவோ இருப்பின் அதற்கான காரணம்	குறைவு ( - 1.93 சதவிகிதம்)
9	குறிப்பு	-

இடம்: வேட்டவலம்  
தேதி : 30.11.2017


கையொப்பம்   
பெயர் : ச.கலாதரன்  
பதவி : செயல் அலுவலர்  
வேட்டவலம் பேரூராட்சி

## வரைவு வார்டு மறுவரையறைக்கான (Delimitation) அறிக்கை

மாவட்டத்தின் பெயர் : திருவண்ணாமலை

பேரூராட்சி பெயர் : வேட்டவலம்

1	வார்டு எண்	12
2	இவ்வார்டில் உள்ளடங்கிய பகுதிகளின் பெயர்கள்	வேட்டவலம்
3	இவ்வார்டின் சராசரி மக்கள் தொகை	1034
4	இவ்வார்டில் உள்ள கட்டிடங்களின் எண்கள் (தெருவாரியாக)	தெருவின் பெயர் : புணித அந்தோணியார் தெரு கட்டிடங்களின் எண்கள் : 1 முதல் 153/4 வரை தற்போது வார்டு எண் 6 ----- 218
5	இவ்வார்டில் உள்ள வீடுகளின் எண்ணிக்கை (தெருவாரியாக)	வார்டு எண், 12 தெருவின் பெயர் : புணித அந்தோணியார் தெரு 1 to 24- 36, 26 to 43-29, 45 to 57 - 23, 61 to 69 - 7 , 73 to 95 -32 , 97 to 132 -60, 135 to 153/4- 31 ----- 218
6	இவ்வார்டின் எல்லைகள்	
	வடக்கு	வார்டு 13
	கிழக்கு	வார்டு 13
	தெற்கு	சொரத்துார் கிராமம்
	மேற்கு	வார்டு 11
7	இவ்வார்டின் மொத்த மக்கள் தொகை	1000
8	வேட்டவலம் உள்ளாட்சி அமைப்பில் உள்ள இவ்வார்டின் மக்கள் தொகை ஒரு வார்டின் சராசரி மக்கள் தொகையை விட குறைவாகவோ/ கூடுதலாகவோ இருப்பின் அதற்கான காரணம்	குறைவு ( - 3.28 சதவிகிதம்)
9	குறிப்பு	-

இடம்: வேட்டவலம்  
தேதி : 30.11.2017கையொப்பம் :   
பெயர் : ச.கலாதரன்  
பதவி : செயல் அலுவலர்  
வேட்டவலம் பேரூராட்சி



## வரைவு வார்டு மறுவரையறைக்கான (Delimitation) அறிக்கை

மாவட்டத்தின் பெயர் : திருவண்ணாமலை

பேரூராட்சி பெயர் : வேட்டவலம்

1	வார்டு எண்	13
2	இவ்வார்டில் உள்ளடங்கிய பகுதிகளின் பெயர்கள்	வேட்டவலம்
3	இவ்வார்டின் சராசரி மக்கள் தொகை	1034
4	இவ்வார்டில் உள்ள கட்டிடங்களின் எண்கள் (தெருவாரியாக)	<p>தெருவின் பெயர் : நடுத்தெரு கட்டிடங்களின் எண்கள் : 1 முதல் 115 வரை தற்போது வார்டு எண் 7 மற்றும் 8 ----- 151</p> <p>தெருவின் பெயர் : திரு.வி.க தெரு கட்டிடங்களின் எண்கள் : 1 முதல் 53 வரை தற்போது வார்டு எண் 6 ----- 69</p> <p>மொத்தம் ----- 220</p>
5	இவ்வார்டில் உள்ள வீடுகளின் எண்ணிக்கை (தெருவாரியாக)	<p>வார்டு எண் 13 தெருவின் பெயர் : நடுத்தெரு 1 to 32-46, 38 to 56-25, 62 to 86 -33, 88 to 115-47 ----- 151</p> <p>தெருவின் பெயர் : திரு.வி.க தெரு 1 to 5-3, 7 to 18-21, 20 to 35-22, 38 to 48-12, 48/1 to 53 - 11 ----- 69</p> <p>மொத்தம் ----- 220</p>
6	இவ்வார்டின் எல்லைகள்	
	வடக்கு	வார்டு 9
	கிழக்கு	வார்டு 14
	தெற்கு	வார்டு 12
	மேற்கு	வார்டு 12
7	இவ்வார்டின் மொத்த மக்கள் தொகை	1010
8	வேட்டவலம் உள்ளாட்சி அமைப்பில் உள்ள இவ்வார்டின் மக்கள் தொகை ஒரு வார்டின் சராசரி மக்கள் தொகையை விட குறைவாகவோ/ கூடுதலாகவோ இருப்பின் அதற்கான காரணம்	குறைவு ( - 2.32 சதவிகிதம்)
9	குறிப்பு	-

இடம்: வேட்டவலம்

தேதி : 30.11.2017

கையொப்பம் :

பெயர் : ச.கலாதரன்

பதவி : செயல் அலுவலர்

வேட்டவலம் பேரூராட்சி

## வரைவு வார்டு மறுவரையறைக்கான (Delimitation) அறிக்கை

மாவட்டத்தின் பெயர் : திருவண்ணாமலை

பேரூராட்சி பெயர் : வேட்டவலம்

1	வார்டு எண்	14
2	இவ்வார்டில் உள்ளடங்கிய பகுதிகளின் பெயர்கள்	வேட்டவலம்
3	இவ்வார்டின் சராசரி மக்கள் தொகை	1034
4	இவ்வார்டில் உள்ள கட்டடங்களின் எண்கள் (தெருவாரியாக)	தெருவின் பெயர் : பாரதி தெரு கட்டிடங்களின் எண்கள் : 1 முதல் 172 வரை தற்போது வார்டு எண் 7 ----- 216
5	இவ்வார்டில் உள்ள வீடுகளின் எண்ணிக்கை (தெருவாரியாக)	வார்டு எண் 14 தெருவின் பெயர் : பாரதி தெரு 1 to 22-28, 26 to 56-39, 41 to 61-27, 64 to 96-29, 107 to 135-56, 139 to 158-21, 161 to 172 -16 ----- 216
6	இவ்வார்டின் எல்லைகள்	
	வடக்கு	வார்டு 13 மற்றும் 15
	கிழக்கு	வார்டு 15
	தெற்கு	வார்டு 13
	மேற்கு	வார்டு 13
7	இவ்வார்டின் மொத்த மக்கள் தொகை	991
8	வேட்டவலம் உள்ளாட்சி அமைப்பில் உள்ள இவ்வார்டின் மக்கள் தொகை ஒரு வார்டின் சராசரி மக்கள் தொகையை விட குறைவாகவோ/ கூடுதலாகவோ இருப்பின் அதற்கான காரணம்	குறைவு ( - 4.16 சதவிகிதம்)
9	குறிப்பு	-

இடம்: வேட்டவலம்  
தேதி : 30.11.2017கையொப்பம்   
பெயர் : ச.கலாதரன்  
பதவி : செயல் அலுவலர்  
வேட்டவலம் பேரூராட்சி

## வரைவு வார்டு மறுவரையறைக்கான (Delimitation) அறிக்கை

மாவட்டத்தின் பெயர் : திருவண்ணாமலை

பேரூராட்சி பெயர் : வேட்டவலம்

1	வார்டு எண்	15
2	இவ்வார்டில் உள்ளடங்கிய பகுதிகளின் பெயர்கள்	வேட்டவலம்
3	இவ்வார்டின் சராசரி மக்கள் தொகை	1034
4	இவ்வார்டில் உள்ள கட்டடங்களின் எண்கள் (தெருவாரியாக)	தெருவின் பெயர் : பாரதிதாசன் தெரு கட்டிடங்களின் எண்கள் : 1 முதல் 199 வரை தற்போது வார்டு எண் 8 ----- 229
5	இவ்வார்டில் உள்ள வீடுகளின் எண்ணிக்கை (தெருவாரியாக)	வார்டு எண் 15 தெருவின் பெயர் : பாரதிதாசன் தெரு 1 to 7-4, 9to 9-1, 11to 19-8, 22 to 35-16, 37to 43-2, 45to 52-9, 54to 61-10, 63to 66-3, 68to 75-15, 77to 80-9, 81to 89-9, 90to 105-24, 107 to 109-4, 111 to 113-3, 115to 119-7, 121to 129-17, 132to 142-16, 145to 161-15, 163to 170-18, 171 to 180-11, 182to 189-16, 191to 192-3, 193to 197-7, 198-199-2 ----- 229
6	இவ்வார்டின் எல்லைகள்	
	வடக்கு	வார்டு 9
	கிழக்கு	மழவந்தாங்கல் கிராமம்
	தெற்கு	சொரத்துார் கிராமம்
	மேற்கு	வார்டு 14
7	இவ்வார்டின் மொத்த மக்கள் தொகை	1051
8	வேட்டவலம் உள்ளாட்சி அமைப்பில் உள்ள இவ்வார்டின் மக்கள் தொகை ஒரு வார்டின் சராசரி மக்கள் தொகையை விட குறைவாகவோ/ கூடுதலாகவோ இருப்பின் அதற்கான காரணம்	அதிகம் 1.64 சதவிகிதம்
9	குறிப்பு	-

இடம்: வேட்டவலம்  
தேதி : 30.11.2017கையொப்பம்  
பெயர் : ச.கலாதரன்பதவி : செயல் அலுவலர்  
வேட்டவலம் பேரூராட்சி