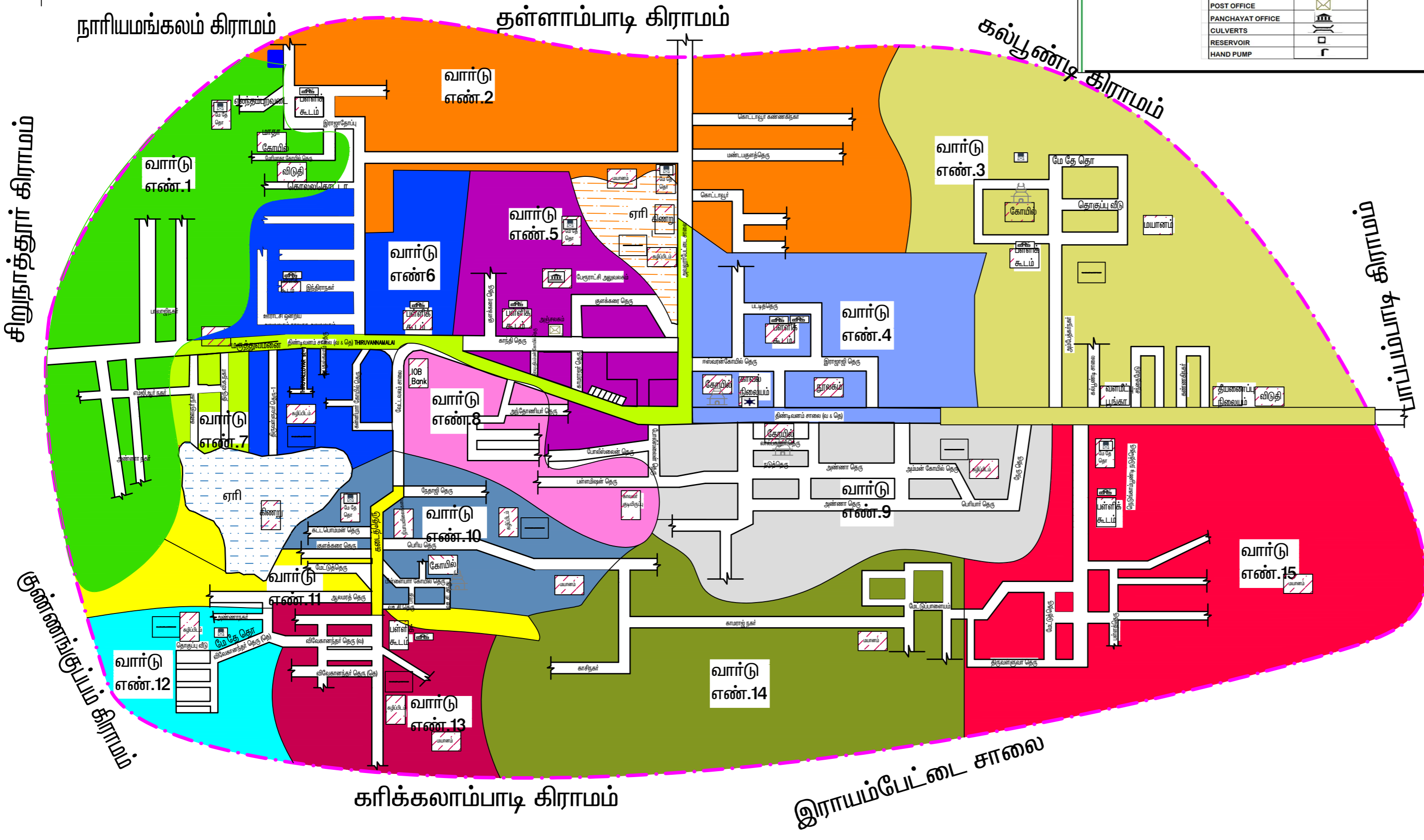


**திருவண்ணாமலை மாவட்டம் - கீழ்பென்னாத்தூர் பேரூராட்சி**  
**மறுவரையறை செய்யப்பட்ட உத்தேச வார்டுகள்**

LEGEND	
BOUNDARY	
ROAD	
WELL	
OHT	
POLICE STATION	
SCHOOL	
POST OFFICE	
PANCHAYAT OFFICE	
CULVERTS	
RESERVOIR	
HAND PUMP	



வ.எண்	வார்டு எண்	மொத்த வீடுகளின் எண்ணிக்கை	மொத்த மக்கள் தொகை
1	1	206	845
2	2	208	853
3	3	239	980
4	4	243	997
5	5	216	886
6	6	220	903
7	7	213	874
8	8	236	968
9	9	237	972
10	10	207	849
11	11	241	989
12	12	242	993
13	13	232	952
14	14	201	824
15	15	203	833
<b>TOTAL</b>		<b>3344</b>	<b>13718</b>

திருவண்ணாமலை மாவட்டம் - கீழ்பென்னாத்தூர் பேரூராட்சி

இணைப்பு-1(ஈ)

வார்டு மறுவரையறை (Delimitation) செய்வதற்கான வரைவு கருத்துருவிற்கான அடிப்படை விவரங்கள்

மாவட்டத்தின் பெயர்: திருவண்ணாமலை

பேரூராட்சியின் பெயர்: கீழ்பென்னாத்தூர்

வ.எண்	பேரூராட்சி பெயர்	2011 கணக்கெடுப்பு மக்கள் தொகை	நிர்ணயிக்கப்பட்ட மொத்த வார்டுகளின் எண்ணிக்கை	குடியிருப்பு கட்டிடங்களின் மொத்த எண்ணிக்கை	ஒரு வார்டின் சராசரி மக்கள் தொகை கலம்(3)/கலம்(4)	ஒரு வார்டின் சராசரி குடியிருப்பு கட்டிடங்களின் எண்ணிக்கை கலம்(5)/கலம்(4)	ஒரு வீட்டின் சராசரி மக்கள் தொகை கலம்(6)/கலம்(7)	உத்தேசிக்கப்பட்டுள்ள வார்டின் எண்ணிக்கை	உத்தேசிக்கப்பட்டுள்ள வார்டில் உள்ள குடியிருப்பு கட்டிடங்களின் எண்ணிக்கை	உத்தேசிக்கப்பட்டுள்ள வார்டில் மதிப்பீடு செய்யப்படும் மக்கள் தொகை கலம்(8)xகலம்(10)	மதிப்பீடு செய்யப்படும் மக்கள் தொகைக்கும் சராசரி மக்கள் தொகைக்கும் உள்ள வித்தியாசம் கலம்(11)-கலம்(6)	மதிப்பீடு செய்யப்படும் மக்கள் தொகைக்கும் சராசரி மக்கள் தொகைக்கும் உள்ள வித்தியாசத்தின் விழுக்காடு கலம்(12)x100/கலம்(6)	வித்தியாசத்திற்கான காரணம்	குறிப்பு
1	2	3	4	5	6	7	8	9	10	11	12	13	14	15
1	கீழ்பென்னாத்தூர்	13718	15	3344	915	223	4.10	1	206	845	-69	-7.60	-	-
2								208	853	-61	-6.70	-	-	
3								239	980	66	7.21	-	-	
4								243	997	82	9.00	-	-	
5								216	886	-28	-3.11	-	-	
6								220	903	-12	-1.32	-	-	
7								213	874	-41	-4.46	-	-	
8								236	968	54	5.86	-	-	
9								237	972	58	6.31	-	-	
10								207	849	-65	-7.15	-	-	
11								241	989	74	8.10	-	-	
12								242	993	78	8.55	-	-	
13								232	952	37	4.07	-	-	
14								201	824	-90	-9.94	-	-	
15								203	833	-82	-8.94	-	-	
<b>மொத்தம்</b>									<b>3344</b>	<b>13718</b>				

இடம் : கீழ்பென்னாத்தூர்

நாள் : 15.12.2017

கையொப்பம் :

பெயர் :

பதவி :



: ஸௌ.மொகன

: செயல் அலுவலர்

## வரைவு வார்டு மறுவரையறைக்கான (Delimitation) அறிக்கை

மாவட்டத்தின் பெயர் : திருவண்ணாமலை

பேரூராட்சி பெயர் : கீழ்பென்னாத்தூர்

1	வார்டு எண்	1
2	இவ்வார்டில் உள்ள உள்ளடங்கிய பகுதிகளின் பெயர்கள்	எலந்தம்புறவடை, மேரிமாதா கோயில் தெரு, கொல்லகொட்டா, எம்ஜிஆர் நகர், அண்ணாநகர்.
3	இவ்வார்டின் சராசரி மக்கள் தொகை	915
4	இவ்வார்டில் உள்ள கட்டிடங்களின் எண்கள் (தெருவாரியாக)	எலந்தம்புறவடை : 2to26-வார்டு எண்.14 மேரிமாதாகோயில் தெரு: 1to31-வார்டு எண்.14 கொல்லகொட்டா : 1to43-வார்டு எண்.14 எம்ஜிஆர் நகர் : 2to19/1-வார்டு எண்.14 அண்ணாநகர் : 1to14-வார்டு எண்.14
5	இவ்வார்டில் உள்ள வீடுகளின் எண்ணிக்கை (தெருவாரியாக)	வார்டு எண்-1 <u>தெருவின் பெயர்: எலந்தம்புறவடை</u> 2to6-5, 8to9-4, 11to19-19, 25 to 26-9 <u>தெருவின் பெயர்: மேரிமாதா கோயில் தெரு</u> 1to2-7, 4to31-36 <u>தெருவின் பெயர்: கொல்லகொட்டா</u> 1to15-20, 17to18-5, 22-1, 24to32-23, 34to43-16 <u>தெருவின் பெயர்: எம்ஜிஆர் நகர்</u> 2to19-30 <u>தெருவின் பெயர்: அண்ணாநகர்</u> 1to14-21
6	இவ்வார்டின் எல்லைகள்	
	வடக்கு	நாரியமங்கலம் கிராமம்
	கிழக்கு	வார்டு எண்-2 (இராஜாதோப்பு)
	தெற்கு	வார்டு எண்-11 (விவேகானந்தர் தெரு)
	மேற்கு	சிறுநாத்தூர் கிராமம்
7	இவ்வார்டின் மொத்த மக்கள் தொகை	845
8	உள்ளாட்சி அமைப்பில் உள்ள இவ்வார்டின் மக்கள் தொகை ஒரு வார்டின் சராசரி மக்கள் தொகையை விட குறைவாகவோ/ கூடுதலாகவோ இருப்பின் அதற்கான	-7.60%
9	குறிப்பு	-

இடம் : கீழ்பென்னாத்தூர்

நாள் : 15.12.2017

கையொப்பம் :

பெயர் : செள.மோகன்

பதவி : செயல் அலுவலர்

## இணைப்பு-2(ஈ)

நகர்ப்புறம்

வரைவு வார்டு மறுவரையறைக்கான (Delimitation) அறிக்கை

மாவட்டத்தின் பெயர் : திருவண்ணாமலை

பேரூராட்சி பெயர் : கீழ்பென்னாத்தூர்

1	வார்டு எண்	2
2	இவ்வார்டில் உள்ள உள்ளடங்கிய பகுதிகளின் பெயர்கள்	இராஜாதோப்பு, கொட்டாவூர், கொட்டாவூர் கண்ணகிநகர், மண்டபகுளத்தெரு
3	இவ்வார்டின் சராசரி மக்கள் தொகை	915
4	இவ்வார்டில் உள்ள கட்டிடங்களின் எண்கள் (தெருவாரியாக)	இராஜாதோப்பு: 1t0121-வார்டு எண்.15 கொட்டாவூர் : 1t053-வார்டு எண்.15 கொட்டாவூர் கண்ணகிநகர் : 1t013-வார்டு எண்.15 மண்டபகுளத்தெரு-1-வார்டு எண்.15
5	இவ்வார்டில் உள்ள வீடுகளின் எண்ணிக்கை (தெருவாரியாக)	வார்டு எண்-2 <u>தெருவின் பெயர்: இராஜாதோப்பு</u> 1t04-4, 8t010-7, 12t023-17, 27t038-15, 40t048-9, 51t054-4, 56t069-14, 71t093-26, 95t0121-33 <u>தெருவின் பெயர்: கொட்டாவூர்</u> 1t02-1, 4t07-9, 13t038-29, 40t044-6, 46-2, 48t053-7. <u>தெருவின் பெயர்: கொட்டாவூர் கண்ணகி நகர்</u> 1t013-14 <u>தெருவின் பெயர்: மண்டபகுளத்தெரு</u> 1-1
6	இவ்வார்டின் எல்லைகள்	
	வடக்கு	தள்ளாம்பாடி கிராமம்
	கிழக்கு	வார்டு எண்-3 (அம்பேத்கர்நகர்)
	தெற்கு	வார்டு எண்-6 (இந்திராநகர்)
	மேற்கு	வார்டு எண்-1 (எலந்தம்புறவடை)
7	இவ்வார்டின் மொத்த மக்கள் தொகை	853
8	உள்ளாட்சி அமைப்பில் உள்ள இவ்வார்டின் மக்கள் தொகை ஒரு வார்டின் சராசரி மக்கள் தொகையை விட குறைவாகவோ/ கூடுதலாகவோ இருப்பின் அதற்கான காரணம்	-6.70%
9	குறிப்பு	-

இடம் : கீழ்பென்னாத்தூர்

நாள் : 15.12.2017

கையொப்பம் :

பெயர் : செள.மோகன்

பதவி : செயல் அலுவலர்

## இணைப்பு-2(ஈ)

நகர்ப்புறம்

வரைவு வார்டு மறுவரையறைக்கான (Delimitation) அறிக்கை

மாவட்டத்தின் பெயர் : திருவண்ணாமலை

பேரூராட்சி பெயர் : கீழ்பென்னாத்தூர்

1	வார்டு எண்	3
2	இவ்வார்டில் உள்ள உள்ளடங்கிய பகுதிகளின் பெயர்கள்	அம்பேத்கர்நகர், தொகுப்பு வீடு, சந்தைமேடு, கண்ணகிநகர்
3	இவ்வார்டின் சராசரி மக்கள் தொகை	915
4	இவ்வார்டில் உள்ள கட்டிடங்களின் எண்கள் (தெருவாரியாக)	அம்பேத்கர்நகர்: 1to106-வார்டு எண்.1 தொகுப்பு வீடு: 1to74-வார்டு எண்.1 சந்தைமேடு: 1to32-வார்டு எண்.6 கண்ணகிநகர்: 1to39-வார்டு எண்.6
5	இவ்வார்டில் உள்ள வீடுகளின் எண்ணிக்கை (தெருவாரியாக)	வார்டு எண்-3 <u>தெருவின் பெயர்: அம்பேத்கர் நகர்</u> 1to21, 23to42, 44, 46to51, 54to73, 75, 78, 80, 82to88, 90, 92to106. <u>தெருவின் பெயர்: தொகுப்பு வீடு</u> 1to74. <u>தெருவின் பெயர்: சந்தைமேடு</u> 1, 3to11, 15to32. <u>தெருவின் பெயர்: கண்ணகிநகர்</u> 1to13, 27to39.
6	இவ்வார்டின் எல்லைகள்	
	வடக்கு	கல்பூண்டி கிராமம்
	கிழக்கு	பாப்பம்பாடி கிராமம்
	தெற்கு	வார்டு எண்-15 (நெடுங்காம்பூண்டி)
	மேற்கு	வார்டு எண்-2 (கொட்டாலூர்)
7	இவ்வார்டின் மொத்த மக்கள் தொகை	980
8	உள்ளாட்சி அமைப்பில் உள்ள இவ்வார்டின் மக்கள் தொகை ஒரு வார்டின் சராசரி மக்கள் தொகையை விட குறைவாகவோ/ கூடுதலாகவோ இருப்பின் அதற்கான காரணம்	7.21%
9	குறிப்பு	-

இடம் : கீழ்பென்னாத்தூர்

நாள் : 15.12.2017

கையொப்பம் :

பெயர்

பதவி

: செள.மோகன்

: செயல் அலுவலர்

## இணைப்பு-2(ஈ)

நகர்ப்புறம்

வரைவு வார்டு மறுவரையறைக்கான (Delimitation) அறிக்கை

மாவட்டத்தின் பெயர் : திருவண்ணாமலை

பேரூராட்சி பெயர் : கீழ்பென்னாத்தூர்

1	வார்டு எண்	4
2	இவ்வார்டில் உள்ள உள்ளடங்கிய பகுதிகளின் பெயர்கள்	திண்டிவனம் சாலை (தெ) (காவல்நிலையம் அருகில்), திண்டிவனம் சாலை (வ), ஈஸ்வரன் கோயில் தெரு, இராஜாஜி தெரு, பட்டித்தெரு.
3	இவ்வார்டின் சராசரி மக்கள் தொகை	915
4	இவ்வார்டில் உள்ள கட்டிடங்களின் எண்கள் (தெருவாரியாக)	திண்டிவனம் சாலை (தெ) (காவல்நிலையம் அருகில்): 38to142-வார்டு எண்.2 திண்டிவனம் சாலை (வ): 1to102-வார்டு எண்.5 ஈஸ்வரன் கோயில் தெரு: 1to36-வார்டு எண்.2 இராஜாஜி தெரு: 1to34-வார்டு எண்.2 பட்டித்தெரு: 1to46-வார்டு எண்.2
5	இவ்வார்டில் உள்ள வீடுகளின் எண்ணிக்கை (தெருவாரியாக)	வார்டு எண்-4 <u>தெருவின் பெயர்: திண்டிவனம் சாலை (தெ) (காவல்நிலையம் அருகில்)</u> 38-1, 88-1, 93-1, 95-1, 98to102-5, 104to127-25, 129to142-19. <u>தெருவின் பெயர்: திண்டிவனம் சாலை (வ)</u> 1to4-5, 6-1, 9to14-7, 16to20-5, 22to32-11, 34to37-4, 39to53-16, 55to58-4, 61to63-6, 65to67-3, 69to81-16, 84to94-11, 96to102-6 <u>தெருவின் பெயர்: ஈஸ்வரன் கோயில் தெரு</u> 1to10-12, 13-1, 15to17-3, 20-1, 25-1, 28-1, 34to36-4. <u>தெருவின் பெயர்: இராஜாஜி தெரு</u> 1to2-2, 4-1, 18to19-2, 23to25-4, 29to30-2, 32to34-3. <u>தெருவின் பெயர்: பட்டித்தெரு</u> 4to17-25, 19-1, 23-1, 25to46-25
6	இவ்வார்டின் எல்லைகள்	
	வடக்கு	வார்டு எண்-2 (கொட்டாலூர்)
	கிழக்கு	வார்டு எண்-3 (அம்பேத்கர்நகர்)
	தெற்கு	வார்டு எண்-9(நடுத்தெரு)
	மேற்கு	வார்டு எண்-5 (அவலூர்பேட்டை சாலை)
7	இவ்வார்டின் மொத்த மக்கள் தொகை	997
8	உள்ளாட்சி அமைப்பில் உள்ள இவ்வார்டின் மக்கள் தொகை ஒரு வார்டின் சராசரி மக்கள் தொகையை விட குறைவாகவோ/ கூடுதலாகவோ இருப்பின் அதற்கான காரணம்	9.00%
9	குறிப்பு	-

இடம் : கீழ்பென்னாத்தூர்

நாள் : 15.12.2017

கையொப்பம் :

பெயர்

பதவி

: செள.மோகன்

: செயல் அலுவலர்

## வரைவு வார்டு மறுவரையறைக்கான (Delimitation) அறிக்கை

மாவட்டத்தின் பெயர் : திருவண்ணாமலை

பேரூராட்சி பெயர் : கீழ்பென்னாத்தூர்

1	வார்டு எண்	5
2	இவ்வார்டில் உள்ள உள்ளடங்கிய பகுதிகளின் பெயர்கள்	போலீஸ்ஸைன் தெரு, காமராஜர் தெரு, திரௌபதியம்மன் கோயில் தெரு, குளக்கரை தெரு, காந்தி தெரு.
3	இவ்வார்டின் சராசரி மக்கள் தொகை	915
4	இவ்வார்டில் உள்ள கட்டிடங்களின் எண்கள் (தெருவாரியாக)	போலீஸ்ஸைன் தெரு: 18-34-வார்டு எண்.4 காமராஜர் தெரு : 1-19-வார்டு எண்.4 திரௌபதியம்மன் கோயில் தெரு: 1-18-வார்டு எண்.4 குளக்கரை தெரு: 1-22-வார்டு எண்.4 காந்தி தெரு: 2-94-வார்டு எண்.
5	இவ்வார்டில் உள்ள வீடுகளின் எண்ணிக்கை (தெருவாரியாக)	வார்டு எண்-5 <u>தெருவின் பெயர்: போலீஸ்ஸைன் தெரு</u> 18to34. <u>தெருவின் பெயர்: காமராஜர் தெரு</u> 1to3, 5to8, 10to16. <u>தெருவின் பெயர்: திரௌபதியம்மன் கோயில் தெரு</u> 1to15, 18. <u>தெருவின் பெயர்: குளக்கரை தெரு</u> 1to18, 20to23, 26to28, 30to32. <u>தெருவின் பெயர்: காந்தி தெரு</u> 1to42, 44, 44/1, 46, 48, 48/1, 50to54, 57to63, 65to69, 72, 72/1, 75to77, 79to94.
6	இவ்வார்டின் எல்லைகள்	
	வடக்கு	வார்டு எண்-2 (கோட்டான் ஏரி)
	கிழக்கு	வார்டு எண்-4 (அவலுார்பேட்டை சாலை)
	தெற்கு	வார்டு எண்-8 (பள்ளமிஷன் தெரு)
	மேற்கு	வார்டு எண்-6 (இந்திராநகர்)
7	இவ்வார்டின் மொத்த மக்கள் தொகை	886
8	உள்ளாட்சி அமைப்பில் உள்ள இவ்வார்டின் மக்கள் தொகை ஒரு வார்டின் சராசரி மக்கள் தொகையை விட குறைவாகவோ/ கூடுதலாகவோ இருப்பின் அதற்கான காரணம்	-3.11%
9	குறிப்பு	-

இடம் : கீழ்பென்னாத்தூர்

நாள் : 15.12.2017

கையொப்பம் :

பெயர்

பதவி

: செள.மோகன்

: செயல் அலுவலர்

## வரைவு வார்டு மறுவரையறைக்கான (Delimitation) அறிக்கை

மாவட்டத்தின் பெயர் : திருவண்ணாமலை

பேரூராட்சி பெயர் : கீழ்பென்னாத்தூர்

1	வார்டு எண்	6
2	இவ்வார்டில் உள்ள உள்ளடங்கிய பகுதிகளின் பெயர்கள்	திருவள்ளூவர் தெரு-1, அப்துல்கலாம் தெரு, கன்னிமார்கோயில் தெரு, இந்திராநகர்.
3	இவ்வார்டின் சராசரி மக்கள் தொகை	915
4	இவ்வார்டில் உள்ள கட்டிடங்களின் எண்கள் (தெருவாரியாக)	திருவள்ளூவர் தெரு-1: 2-62-வார்டு எண்.5 அப்துல்கலாம் தெரு: 55-87-வார்டு எண்.5 கன்னிமார்கோயில் தெரு: 1-20-வார்டு எண்.5 இந்திராநகர் : 1-86-வார்டு எண்.14
5	இவ்வார்டில் உள்ள வீடுகளின் எண்ணிக்கை (தெருவாரியாக)	வார்டு எண்-6 <u>தெருவின் பெயர்: திருவள்ளூவர் தெரு-1</u> 2, 2/1, 3, 6to18, 20, 20A, 20/3, 21, 26, 25, 27, 34to42, 45to52, 54to62. <u>தெருவின் பெயர்: அப்துல்கலாம் தெரு-1</u> 55to58, 60to68, 70, 71, 20, 77to80, 82to87. <u>தெருவின் பெயர்: கன்னிமார்கோயில் தெரு</u> 1to16, 18to20. <u>தெருவின் பெயர்: இந்திராநகர்</u> 1to5, 7, 9to13, 15to29, 31to32, 34to36, 39to86.
6	இவ்வார்டின் எல்லைகள்	
	வடக்கு	வார்டு எண்-2 (இராஜாதோப்பு)
	கிழக்கு	வார்டு எண்-5 (குளக்கரை தெரு)
	தெற்கு	வார்டு எண்-10 (பெரிய ஏரி)
	மேற்கு	வார்டு எண்-1 ( எம்ஜி ஆர் நகர்)
7	இவ்வார்டின் மொத்த மக்கள் தொகை	903
8	உள்ளாட்சி அமைப்பில் உள்ள இவ்வார்டின் மக்கள் தொகை ஒரு வார்டின் சராசரி மக்கள் தொகையை விட குறைவாகவோ/ கூடுதலாகவோ இருப்பின் அதற்கான காரணம்	-1.32%
9	குறிப்பு	-

இடம் : கீழ்பென்னாத்தூர்

நாள் : 15.12.2017

கையொப்பம் :

பெயர் : செள.மோகன்

பதவி : செயல் அலுவலர்



## இணைப்பு-2(ஈ)

நகர்ப்புறம்

வரைவு வார்டு மறுவரையறைக்கான (Delimitation) அறிக்கை

மாவட்டத்தின் பெயர் : திருவண்ணாமலை

பேரூராட்சி பெயர் : கீழ்பென்னாத்தூர்

1	வார்டு எண்	7
2	இவ்வார்டில் உள்ள உள்ளடங்கிய பகுதிகளின் பெயர்கள்	திண்டிவனம் சாலை (வ) (தெ), அவலூர்பேட்டை சாலை, கலைஞர் நகர், திரு.வி.க.நகர்.
3	இவ்வார்டின் சராசரி மக்கள் தொகை	915
4	இவ்வார்டில் உள்ள கட்டிடங்களின் எண்கள் (தெருவாரியாக)	திண்டிவனம் சாலை (வ) (தெ): 1-85, 28-244-வார்டு எண்.2 அவலூர்பேட்டை சாலை: 12-36-வார்டு எண்.4 கலைஞர் நகர்: 1-23-வார்டு எண்.5 திரு. வி.க. நகர்: 1-11-வார்டு எண்.5
5	இவ்வார்டில் உள்ள வீடுகளின் எண்ணிக்கை (தெருவாரியாக)	வார்டு எண்-7 <u>தெருவின் பெயர்: திண்டிவனம் சாலை (வ)</u> 115, 124, 130, 130/1, 135to142, 155to160, 164, 167to169, 206, 206/1, 206/2, 206/3, 206/B, 207, 207/4, 207/5, 207/6, 207/7, 207/8, 207/9, 240/1, 240/2, 230to244, 28to32, 49, 52to54. <u>தெருவின் பெயர்: திண்டிவனம் சாலை (தெ)</u> 1, 2, 5, 6, 8/1, 9, 12to25, 27, 30to34, 38, 44to47, 49/1, 49/2, 51-54, 57, 65, 67to69, 71-74, 76to81, 84, 85. <u>தெருவின் பெயர்: அவலூர்பேட்டை சாலை</u> 27, 25, 25/1, 25/2, 12, 18, 16, 22, 28/1, 31, 39, 40, 41, 36. <u>தெருவின் பெயர்: கலைஞர் நகர்</u> 246, 249, 250, 251, 1to23
6	இவ்வார்டின் எல்லைகள்	
	வடக்கு	வார்டு எண்-1 (எம்ஜிஆர் நகர்)
	கிழக்கு	வார்டு எண்-8 (சாணிப்பூண்டி சாலை)
	தெற்கு	பெரிய ஏரி
	மேற்கு	வார்டு எண்-1 (அண்ணாநகர்)
7	இவ்வார்டின் மொத்த மக்கள் தொகை	874
8	உள்ளாட்சி அமைப்பில் உள்ள இவ்வார்டின் மக்கள் தொகை ஒரு வார்டின் சராசரி மக்கள் தொகையை விட குறைவாகவோ/ கூடுதலாகவோ இருப்பின் அதற்கான காரணம்	-4.46%
9	குறிப்பு	-

இடம் : கீழ்பென்னாத்தூர்

நாள் : 15.12.2017

கையொப்பம் :


பெயர்

பதவி

:

: செள.மோகன்

: செயல் அலுவலர்



## இணைப்பு-2(ஈ)

நகர்ப்புறம்

வரைவு வார்டு மறுவரையறைக்கான (Delimitation) அறிக்கை

மாவட்டத்தின் பெயர் : திருவண்ணாமலை

பேரூராட்சி பெயர் : கீழ்பென்னாத்தூர்

1	வார்டு எண்	8
2	இவ்வார்டில் உள்ள உள்ளடங்கிய பகுதிகளின் பெயர்கள்	வேட்டவலம் சாலை, பள்ளமிஷன் தெரு, அந்தோணியர் தெரு
3	இவ்வார்டின் சராசரி மக்கள் தொகை	915
4	இவ்வார்டில் உள்ள கட்டிடங்களின் எண்கள் (தெருவாரியாக)	வேட்டவலம் சாலை: 4-40-வார்டு எண்.2 பள்ளமிஷன் தெரு: 1-68-வார்டு எண்.4 அந்தோணியர் தெரு: 1-75-வார்டு எண்.2
5	இவ்வார்டில் உள்ள வீடுகளின் எண்ணிக்கை (தெருவாரியாக)	வார்டு எண்-8 <u>தெருவின் பெயர்: வேட்டவலம் சாலை</u> 4, 6to8, 9, 11, 12to18, 21to40. <u>தெருவின் பெயர்: பள்ளமிஷன் தெரு</u> 1-7, 9to11, 13to68. <u>தெருவின் பெயர்: அந்தோணியர் தெரு</u> 1to11, 13to50, 52, 55to75.
6	இவ்வார்டின் எல்லைகள்	
	வடக்கு	வார்டு எண்-6 (திண்டிவனம் சாலை)
	கிழக்கு	வார்டு எண்-5 (காந்தி தெரு)
	தெற்கு	வார்டு எண்-10 (நேதாஜி தெரு)
	மேற்கு	வார்டு எண்-7 (அப்துல்கலாம் தெரு)
7	இவ்வார்டின் மொத்த மக்கள் தொகை	968
8	உள்ளாட்சி அமைப்பில் உள்ள இவ்வார்டின் மக்கள் தொகையை விட குறைவாகவோ/ கூடுதலாகவோ இருப்பின் அதற்கான காரணம்	5.86%
9	குறிப்பு	-

இடம் : கீழ்பென்னாத்தூர்

நாள் : 15.12.2017

கையொப்பம் :

பெயர்

பதவி

:

: செள.மோகன்

: செயல் அலுவலர்

## வரைவு வார்டு மறுவரையறைக்கான (Delimitation) அறிக்கை

மாவட்டத்தின் பெயர் : திருவண்ணாமலை

பேரூராட்சி பெயர் : கீழ்பென்னாத்தூர்

1	வார்டு எண்	9
2	இவ்வார்டில் உள்ள உள்ளடங்கிய பகுதிகளின் பெயர்கள்	நேரு தெரு, பெரியார் தெரு, அம்மன்கோயில் தெரு, அண்ணா தெரு, நடுத்தெரு, லால்பகதூர் தெரு.
3	இவ்வார்டின் சராசரி மக்கள் தொகை	915
4	இவ்வார்டில் உள்ள கட்டிடங்களின் எண்கள் (தெருவாரியாக)	நேரு தெரு: 1-3-வார்டு எண்.3 பெரியார் தெரு: 2-48-வார்டு எண்.3 அம்மன்கோயில் தெரு: 1-5-வார்டு எண்.3 அண்ணா தெரு: 1-104-வார்டு எண்.3 நடுத்தெரு: 1-45-வார்டு எண்.3 லால்பகதூர் தெரு: 1-20-வார்டு எண்.3
5	இவ்வார்டில் உள்ள வீடுகளின் எண்ணிக்கை (தெருவாரியாக)	வார்டு எண்-9 <u>தெருவின் பெயர்: நேரு தெரு</u> 1to3. <u>தெருவின் பெயர்: பெரியார் தெரு</u> 2to21, 23to45, 47to48. <u>தெருவின் பெயர்: அம்மன்கோயில் தெரு</u> 1, 1/A, 3to5. <u>தெருவின் பெயர்: அண்ணா தெரு</u> 1to2, 4to6, 8, 10, 12to21, 23to24, 26, 28, 30to36, 38to65, 67to80, 82to86, 91, 93to104. <u>தெருவின் பெயர்: நடுத்தெரு</u> 1to7, 9to28, 30, 32, 34to45. <u>தெருவின் பெயர்: லால்பகதூர் தெரு</u> 1to4, 6to20.
6	இவ்வார்டின் எல்லைகள்	
	வடக்கு	வார்டு எண்-4 (திண்டிவனம் சாலை)
	கிழக்கு	வார்டு எண்-15 (நெடுங்காம்பூண்டி)
	தெற்கு	வார்டு எண்-14 (இராயம்பேட்டை சாலை)
	மேற்கு	வார்டு எண்-8 (பள்ளமிஷன் தெரு)
7	இவ்வார்டின் மொத்த மக்கள் தொகை	972
8	உள்ளாட்சி அமைப்பில் உள்ள இவ்வார்டின் மக்கள் தொகை ஒரு வார்டின் சராசரி மக்கள் தொகையை விட குறைவாகவோ/ கூடுதலாகவோ இருப்பின் அதற்கான காரணம்	6.31%
9	குறிப்பு	-

இடம் : கீழ்பென்னாத்தூர்

நாள் : 15.12.2017

கையொப்பம் :

பெயர்

பதவி

:

: செள.மோகன்

: செயல் அலுவலர்

## வரைவு வார்டு மறுவரையறைக்கான (Delimitation) அறிக்கை

மாவட்டத்தின் பெயர் : திருவண்ணாமலை

பேரூராட்சி பெயர் : கீழ்பென்னாத்தூர்

1	வார்டு எண்	10
2	இவ்வார்டில் உள்ள உள்ளடங்கிய பகுதிகளின் பெயர்கள்	நேதாஜி தெரு, குளக்கரை தெரு, கட்டபொம்மன் தெரு, பெரிய தெரு, பிள்ளையார்கோயில் தெரு, பாரதி தெரு.
3	இவ்வார்டின் சராசரி மக்கள் தொகை	915
4	இவ்வார்டில் உள்ள கட்டிடங்களின் எண்கள் (தெருவாரியாக)	நேதாஜி தெரு: 1-16-வார்டு எண்.8 குளக்கரை தெரு: 1-34-வார்டு எண்.8 கட்டபொம்மன் தெரு: 1-32-வார்டு எண்.8 பெரிய தெரு: 4-84-வார்டு எண்.8 பிள்ளையார்கோயில் தெரு: 3-32-வார்டு எண்.9 பாரதி தெரு: 1-5-வார்டு எண்.9
5	இவ்வார்டில் உள்ள வீடுகளின் எண்ணிக்கை (தெருவாரியாக)	வார்டு எண்-10 <u>தெருவின் பெயர்: நேதாஜி தெரு</u> 1to16-22 <u>தெருவின் பெயர்: குளக்கரை தெரு</u> 1to34-37 <u>தெருவின் பெயர்: கட்டபொம்மன் தெரு</u> 1to7-7, 22-1, 32to38-9 <u>தெருவின் பெயர்: பெரிய தெரு</u> 3to5-3, 7to14-8, 18to29-13, 31to37-7, 39to45-7, 48-1, 50-1, 52to63-13, 67to69-4, 71-1, 73to78-8, 80to83-3. <u>தெருவின் பெயர்: பிள்ளையார்கோயில் தெரு</u> 3-1, 4-1, 6to8-3, 10-1, 12to22-12, 25to29-6, 31to32-2. <u>தெருவின் பெயர்: பாரதி தெரு</u> 1to5-7
6	இவ்வார்டின் எல்லைகள்	
	வடக்கு	வார்டு எண்-8 (அந்தோணியர் தெரு)
	கிழக்கு	வார்டு எண்-14 (காசிநகர்)
	தெற்கு	வார்டு எண்-11 (வஉசி தெரு)
	மேற்கு	பெரிய ஏரி
7	இவ்வார்டின் மொத்த மக்கள் தொகை	849
8	உள்ளாட்சி அமைப்பில் உள்ள இவ்வார்டின் மக்கள் தொகை ஒரு வார்டின் சராசரி மக்கள் தொகையை விட குறைவாகவோ/ கூடுதலாகவோ இருப்பின் அதற்கான காரணம்	-7.15%
9	குறிப்பு	-

இடம் : கீழ்பென்னாத்தூர்

நாள் : 15.12.2017

கையொப்பம் :

பெயர்

பதவி

: செள.மோகன

: செயல் அலுவலர்

## வரைவு வார்டு மறுவரையறைக்கான (Delimitation) அறிக்கை

மாவட்டத்தின் பெயர் : திருவண்ணாமலை

பேரூராட்சி பெயர் : கீழ்பென்னாத்தூர்

1	வார்டு எண்	11
2	இவ்வார்டில் உள்ள உள்ளடங்கிய பகுதிகளின் பெயர்கள்	ஆலமரத்தெரு, மேட்டுத்தெரு, வட்சி தெரு, வட்சி தெரு (சந்து), கடைத்தெரு
3	இவ்வார்டின் சராசரி மக்கள் தொகை	915
4	இவ்வார்டில் உள்ள கட்டிடங்களின் எண்கள் (தெருவாரியாக)	ஆலமரத்தெரு: 1-48-வார்டு எண்.10 மேட்டுத்தெரு: 1-46-வார்டு எண்.10 வட்சி தெரு: 1-47-வார்டு எண்.9 வட்சி தெரு (சந்து): 1-7-வார்டு எண்.9 கடைத்தெரு: 9-42-வார்டு எண்.10
5	இவ்வார்டில் உள்ள வீடுகளின் எண்ணிக்கை (தெருவாரியாக)	வார்டு எண்-11 <u>தெருவின் பெயர்: ஆலமரத்தெரு</u> 1to3, 5to7, 12to19, 21to48. <u>தெருவின் பெயர்: மேட்டுத்தெரு</u> 1to15, 17to26, 30to35, 37to46 <u>தெருவின் பெயர்: வட்சி தெரு</u> 1, 3to33, 36, 38to47. <u>தெருவின் பெயர்: வட்சி தெரு (சந்து)</u> 1to7. <u>தெருவின் பெயர்: கடைத்தெரு</u> 2, 9to39, 40to42
6	இவ்வார்டின் எல்லைகள்	
	வடக்கு	வார்டு எண்.11 (பெரிய ஏரி)
	கிழக்கு	வார்டு எண்-10 (ஆலமரத்தெரு)
	தெற்கு	வார்டு எண்-12 (விவேகானந்தர் தெரு)
	மேற்கு	குண்ணங்குப்பம் கிராமம்
7	இவ்வார்டின் மொத்த மக்கள் தொகை	989
8	உள்ளாட்சி அமைப்பில் உள்ள இவ்வார்டின் மக்கள் தொகை ஒரு வார்டின் சராசரி மக்கள் தொகையை விட குறைவாகவோ/ கூடுதலாகவோ இருப்பின் அதற்கான காரணம்	8.10%
9	குறிப்பு	-

இடம் : கீழ்பென்னாத்தூர்

நாள் : 15.12.2017

கையொப்பம் :

பெயர்

பதவி



: செள.மோகன்

: செயல் அலுவலர்

## வரைவு வார்டு மறுவரையறைக்கான (Delimitation) அறிக்கை

மாவட்டத்தின் பெயர் : திருவண்ணாமலை

பேரூராட்சி பெயர் : கீழ்பென்னாத்தூர்

1	வார்டு எண்	12
2	இவ்வார்டில் உள்ள உள்ளடங்கிய பகுதிகளின் பெயர்கள்	அண்ணாநகர், தொகுப்பு வீடு, விவேகானந்தர் தெரு (தெற்கு)
3	இவ்வார்டின் சராசரி மக்கள் தொகை	915
4	இவ்வார்டில் உள்ள கட்டிடங்களின் எண்கள் (தெருவாரியாக)	அண்ணாநகர் : 1-89-வார்டு எண்.13 தொகுப்பு வீடு: 1-77-வார்டு எண்.13 விவேகானந்தர் தெரு (தெற்கு): 14-134-வார்டு எண்.11
5	இவ்வார்டில் உள்ள வீடுகளின் எண்ணிக்கை (தெருவாரியாக)	வார்டு எண்-12 <u>தெருவின் பெயர்: அண்ணாநகர்</u> 1to2, 4to5, 7to20, 22to25, 27to30, 32to36, 38to47, 49to55, 57to65, 67to70, 72to89. <u>தெருவின் பெயர்: தொகுப்புவீடு</u> 1to18, 20to31, 33to54, 56, 58to67, 69to77. <u>தெருவின் பெயர்: விவேகானந்தர் தெரு (தெற்கு)</u> 14, 16, 30to33, 76to77, 79to90, 93to95, 97, 99to100, 102to125, 130to134.
6	இவ்வார்டின் எல்லைகள்	
	வடக்கு	வார்டு எண்-11 (பெரிய ஏரி)
	கிழக்கு	வார்டு எண்-13 (விவேகானந்தர் தெரு (வ))
	தெற்கு	ஆண்டிசுளம்
	மேற்கு	குண்ணங்குப்பம் கிராமம்
7	இவ்வார்டின் மொத்த மக்கள் தொகை	993
8	உள்ளாட்சி அமைப்பில் உள்ள இவ்வார்டின் மக்கள் தொகை ஒரு வார்டின் சராசரி மக்கள் தொகையை விட குறைவாகவோ/ கூடுதலாகவோ இருப்பின் அதற்கான காரணம்	8.55%
9	குறிப்பு	-

இடம் : கீழ்பென்னாத்தூர்

நாள் : 15.12.2017

கையொப்பம் :

பெயர்

பதவி

:

: செள.மோகன

: செயல் அலுவலர்

## வரைவு வார்டு மறுவரையறைக்கான (Delimitation) அறிக்கை

மாவட்டத்தின் பெயர் : திருவண்ணாமலை

பேரூராட்சி பெயர் : கீழ்பென்னாத்தூர்

1	வார்டு எண்	13
2	இவ்வார்டில் உள்ள உள்ளடங்கிய பகுதிகளின் பெயர்கள்	விவேகானந்தர் தெரு (வடக்கு), விவேகானந்தர் தெரு (தெற்கு)
3	இவ்வார்டின் சராசரி மக்கள் தொகை	915
4	இவ்வார்டில் உள்ள கட்டிடங்களின் எண்கள் (தெருவாரியாக)	விவேகானந்தர் தெரு (வடக்கு): 1-141-வார்டு எண்.11 விவேகானந்தர் தெரு (தெற்கு): 1-75-வார்டு எண்.12
5	இவ்வார்டில் உள்ள வீடுகளின் எண்ணிக்கை (தெருவாரியாக)	வார்டு எண்-13 <u>தெருவின் பெயர்: விவேகானந்தர் தெரு (வடக்கு)</u> 1to27, 29to33, 35to109, 112to124, 126to128, 130to141. <u>தெருவின் பெயர்: விவேகானந்தர் தெரு (தெற்கு)</u> 1to13, 15, 19to22, 24, 35to38, 42to45, 47, 50, 52to71, 73to75.
6	இவ்வார்டின் எல்லைகள்	
	வடக்கு	வார்டு எண்-11 (ஆலமரத்தெரு)
	கிழக்கு	மயானம் (சுடுகாடு)
	தெற்கு	கரிக்கலாம்பாடி கிராமம்
	மேற்கு	வார்டு எண்-12 (தொகுப்பு வீடு)
7	இவ்வார்டின் மொத்த மக்கள் தொகை	952
8	உள்ளாட்சி அமைப்பில் உள்ள இவ்வார்டின் மக்கள் தொகை ஒரு வார்டின் சராசரி மக்கள் தொகையை விட குறைவாகவோ/ கூடுதலாகவோ இருப்பின் அதற்கான காரணம்	4.07%
9	குறிப்பு	-

இடம் : கீழ்பென்னாத்தூர்

நாள் : 15.12.2017

கையொப்பம் :

பெயர்

பதவி




: செள.மோகன

: செயல் அலுவலர்

வரைவு வார்டு மறுவரையறைக்கான (Delimitation) அறிக்கை  
 மாவட்டத்தின் பெயர் : திருவண்ணாமலை  
 பேரூராட்சி பெயர் : கீழ்பென்னாத்தூர்

1	வார்டு எண்	14
2	இவ்வார்டில் உள்ள உள்ளடங்கிய பகுதிகளின் பெயர்கள்	மேட்டுப்பாளையம், காசிநகர், காமராஜ் நகர்.
3	இவ்வார்டின் சராசரி மக்கள் தொகை	915
4	இவ்வார்டில் உள்ள கட்டிடங்களின் எண்கள் (தெருவாரியாக)	மேட்டுப்பாளையம்: 1-105-வார்டு எண்.7 காசிநகர்: 1-24-வார்டு எண்.10 காமராஜ்நகர் : 1-19-வார்டு எண்.9
5	இவ்வார்டில் உள்ள வீடுகளின் எண்ணிக்கை (தெருவாரியாக)	வார்டு எண்-14 <u>தெருவின் பெயர்: மேட்டுப்பாளையம்</u> 1to2, 5to12, 14to20, 22, 24to32, 34to41, 43, 46to47, 50to57, 59, 61to66, 68, 70to72, 74, 76to78, 80to81, 85to105. <u>தெருவின் பெயர்: காசிநகர்</u> 1 to 24 <u>தெருவின் பெயர்: காமராஜ்நகர்</u> 1to19.
6	இவ்வார்டின் எல்லைகள்	
	வடக்கு	வார்டு எண்-9 (அண்ணா தெரு)
	கிழக்கு	வார்டு எண்-15 (நெடுங்காம்பூண்டி)
	தெற்கு	இராயம்பேட்டை சாலை
	மேற்கு	வார்டு எண்-10 (பெரிய தெரு மயானம்)
7	இவ்வார்டின் மொத்த மக்கள் தொகை	824
8	உள்ளாட்சி அமைப்பில் உள்ள இவ்வார்டின் மக்கள் தொகை ஒரு வார்டின் சராசரி மக்கள் தொகையை விட குறைவாகவோ/ கூடுதலாகவோ இருப்பின் அதற்கான காரணம்	-9.94%
9	குறிப்பு	-

இடம் : கீழ்பென்னாத்தூர்  
 நாள் : 15.12.2017

கையொப்பம் :   
 பெயர் : செள.மோகன  
 பதவி : செயல் அலுவலர்



## வரைவு வார்டு மறுவரையறைக்கான (Delimitation) அறிக்கை

மாவட்டத்தின் பெயர் : திருவண்ணாமலை

பேரூராட்சி பெயர் : கீழ்பென்னாத்தூர்

1	வார்டு எண்	15
2	இவ்வார்டில் உள்ள உள்ளடங்கிய பகுதிகளின் பெயர்கள்	நெடுங்காம்பூண்டி நடுத்தெரு, பள்ளத்தெரு, மேட்டுத்தெரு, திருவள்ளூவர் தெரு.
3	இவ்வார்டின் சராசரி மக்கள் தொகை	915
4	இவ்வார்டில் உள்ள கட்டிடங்களின் எண்கள் (தெருவாரியாக)	நெடுங்காம்பூண்டி நடுத்தெரு: 1-65-வார்டு எண்.7 பள்ளத்தெரு: 1-35-வார்டு எண்.6 மேட்டுத்தெரு: 2-35-வார்டு எண்.7 திருவள்ளூவர் தெரு: 1-21-வார்டு எண்.7
5	இவ்வார்டில் உள்ள வீடுகளின் எண்ணிக்கை (தெருவாரியாக)	வார்டு எண்-15 <u>தெருவின் பெயர்: நெடுங்காம்பூண்டி நடுத்தெரு</u> 1to27, 29to33, 36to37, 40to43, 49, 56to58, 60, 62to65. <u>தெருவின் பெயர்: பள்ளத்தெரு</u> 1to5, 7, 9to14, 16to21, 23to35. <u>தெருவின் பெயர்: மேட்டுத்தெரு</u> 2to8, 10to12, 15to21, 23to27, 29to30, 32to35. <u>தெருவின் பெயர்: திருவள்ளூவர் தெரு</u> 1to13, 16to21.
6	இவ்வார்டின் எல்லைகள்	
	வடக்கு	வார்டு எண்-3 (திண்டிவனம் சாலை)
	கிழக்கு	வார்டு எண்-3 (சந்தைமேடு)
	தெற்கு	இராயம்பேட்டை சாலை
	மேற்கு	வார்டு எண்-14 (மேட்டுப்பாளையம்)
7	இவ்வார்டின் மொத்த மக்கள் தொகை	833
8	உள்ளாட்சி அமைப்பில் உள்ள இவ்வார்டின் மக்கள் தொகை ஒரு வார்டின் சராசரி மக்கள் தொகையை விட குறைவாகவோ/ கூடுதலாகவோ இருப்பின் அதற்கான காரணம்	-8.94%
9	குறிப்பு	-

இடம் : கீழ்பென்னாத்தூர்

நாள் : 15.12.2017

கையொப்பம் :

பெயர் : செள.மோகன்

பதவி : செயல் அலுவலர்